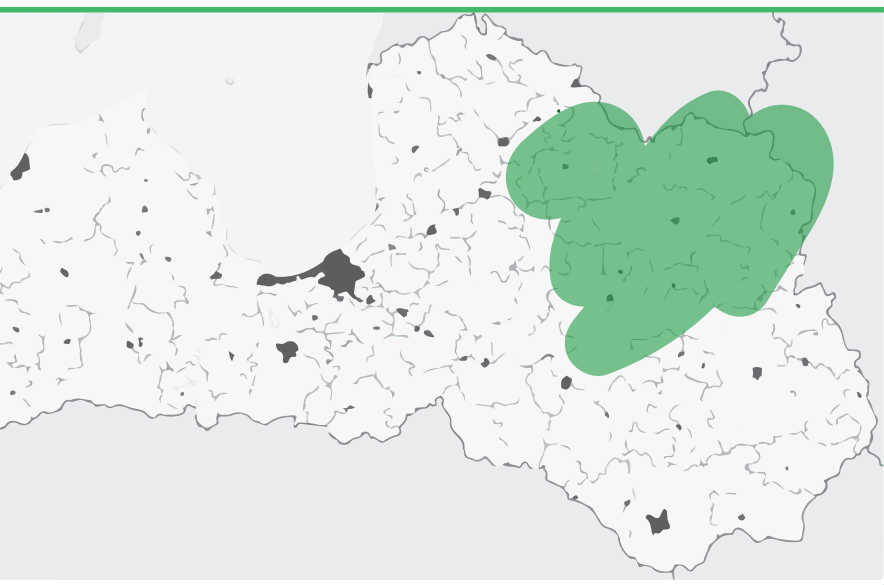


Apceļo novadus Ziemeļaustrumlatvijā

- ♥ Raunas novads
- ♥ Jaunpiebalgas novads
- ♥ Smiltenes novads
- ♥ Apes novads
- ♥ Alūksnes novads
- ♥ Gulbenes novads
- ♥ Balvu novads
- ♥ Viļakas novads
- ♥ Lubānas novads
- ♥ Cescvaines novads
- ♥ Madonas novads



Raunas novads

1 Raunas Evaņģēliski luteriskā baznīca

Valmieras iela 3, Rauna, Raunas pag.
GPS 57.332046,25.6094683



2 Dabas taka

Dabas taka izveidota gar Raunas upes labo un kreiso krastu. Nepilnus 2 km garajā takā iespējams izbaudīt dabas un vēstures daudzveidību dažādos gadalaikos. Baltie smilšakmens atsegumi, akmeņainā upes gultne un industriālais mantojums mijas ar stalto Taniša kalnu, noslēpumaino Velnalu un neskartajiem dabas stūrīšiem. Takas sākums pie Valmieras ielas tilta vai Cēsu ielas tilta.

GPS 57.333254,25.608722 (Valmieras iela) vai 57.328338,25.603297 (Cēsu iela)



3 Siera un makaronu ražotne

Vienīgais uzņēmums Latvijā, kurā top Zaļais siers, tā galvenā sastāvdaļa – sieraboliņš. Ražotnē top vēl dažādu veidu beramie sieri, makaroni, mājas nūdelītes un Gi sviests. Ražotne pieņem degustācijas un meistarklases.

Parka iela 4a, Rauna, Raunas pag.
Tāl. +371 22014583 www.sierarazotne.lv
GPS 57.3331722,25.620265



4 Raunas viduslaiku pilsdrupas

Raunas pils celta 14.gs. otrajā pusē un bija viena no Rīgas arhibīskapijas galvenajām uzturēšanās vietām ziemas sezonā – no oktobra līdz februārim. Kopā pils pārcietusi deviņus uzburkumus un šobrīd ir viena no apjomīgākajām un labāk saglabātām pilsdrupām Latvijā.

Pieklūšana no stadiona puses.
GPS 57.330639,25.612079



5 Stādaudzētava "Raunas stādi"

Stādu audzētavā audzē vasaras puķes un ziemcietes, graudzāles, dārzenus un garšaugu stādus, nelielos daudzumos dekoratīvos krūmus un skuju kokus. Augus var apskatīt arī dārzā, dobēs, dažādās kompozīcijās. Apmeklētājiem pieejama no aprīļa līdz oktobrim.

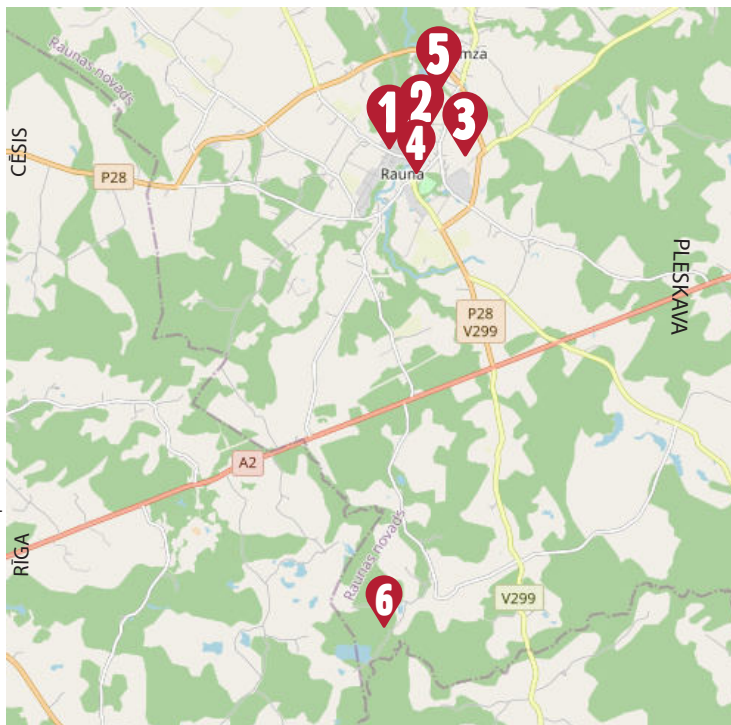
"Bērziņi - 2", Raunas pag.
Tāl. +371 29333780 www.raunasstadi.lv
GPS 57.337201,25.614164



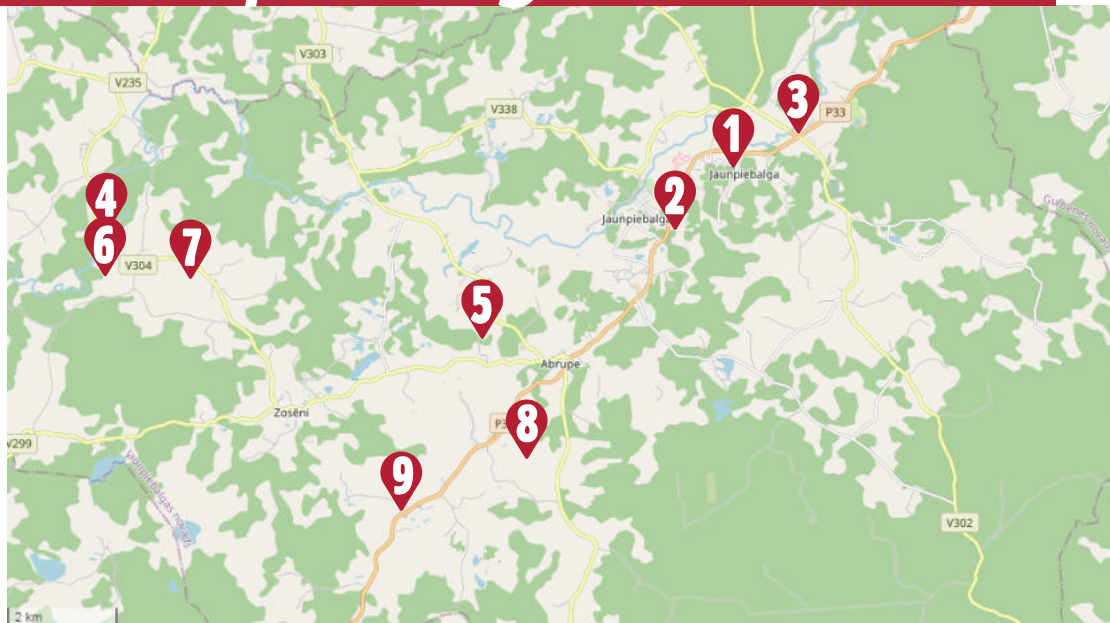
6 Bioloģiskā saimniecība "Jaunieviņas"

Piedāvā ekskursijas pie savvaļas zirgiem un govīm. Saimniecībā ražo dažādus eko produktus – cidoniju sukādes, mamelādes, sīrupus, tējas, konfektes. Var aplūkot dažādu šķirņu mājopus.

"Jaun-ievīnas", Raunas pag.
Tāl. +371 26463980 +371 29495146
www.jaun-ievinas.lv
GPS 57.278341,25.609738



Jaunpiebalgas novads



1 Jaunpiebalgas Svētā Toma Evanģēliski Luteriskā baznīca



Tiešām, viena diena Tavos pagalmos ir labāka nekā tūkstoš citas! Stāvēt pie Dieva nama sliekšņa ir labāk nekā mājot bezdievības mājokļos! Ps. 84-11
Gaujas iela 23, Jaunpiebalga
GPS 57.176625, 26.036282
T. +371 28381573
tago@inbox.lv, jonim@inbox.lv

2 Jaunpiebalgas novadpētniecības muzejs



Muzejs veidots kopš 1977. gada. Ekspozīcijas par Piebalgu un piebaldzēniem, etnogrāfiski priekšmeti, skolu vēsture. Vari pamēģināt rakstīt ar tinti un spalvaskātu! Muzeja apkārtnē Jaunpiebalgas vidusskolas absolventu veidots parks.
Gaujas iela 41, Jaunpiebalga
GPS 57.166279, 26.017696
T. +371 26615072
vesma.johansone@gmail.com

3 Izstāžu zāle "Velves"



Senās muižas klētis (tagad kultūras nams) pagrabos ierīkota izstāžu galerija, kurā apskatāmi Piebalgas mājamatnieku, lietišķās un tēlotājmākslas studijas dalībnieku, mākslas skolas audzēkņu un profesionālu mākslinieku darbus.
Gaujas iela 2, Jaunpiebalga
GPS 57.180197, 26.055146
T.+371 26449732

4 Piebalgas mākslas darbu krātuve



Mākslas darbi, kuri pēc Jēkaba Strazdiņa iniciatīvas bija saziēdoti un savākti Pēterskolā otrā pasaules kara laikā, lai veidotu Piebalgas novada tautas un skoloto mākslinieku zelta fondu. Būs interesanti tiem, kuri vēlas apskatīt Jāņa Valtera, Jāņa Jaunsudrabiņa, Jāņa Cielava, Hermana Aplociņa, Jāņa Titāna un citu autoru darbi.
Skolas iela 2, Zosēnu pag., Jaunpiebalgas nov.
GPS 57.165015, 25.846269
T. +371 26538154

5 Pirmās latviešu nacionālās operas "Baņuta" muzejs



Parks un pirmās latviešu operas "Baņuta" muzejs atrodas libreta autora Artūra Krūmiņa dzimtajās mājās „Skrāģu krogā”, vēsturiskā Pēterburgas-Vecpiebalgas ceļa malā (pēc 1725.g. kartes). Baņutas parks ir ne tikai kultūrvēsturisks apskates objekts, bet arī gleznaini skaista un dziednieciski pozitīva enerģētiska vieta, īpaši Tirgskalns - viens no augstākajiem apkārtnē, kā arī Kāpurkalna (Māras) ezers. Augustā notiek "Profesionālas mākslas dienas".
"Piekalnes", Zosēnu pag.
GPS 57.149163, 25.929746
T.+371 29244251, +371 28736495
guntis.gailitis@riga.lv

Jaunpiebalgas novads

6

Stādu audzētava "Vidzemes ceriņi"

No maija līdz jūlija sākumam šeit krāšņi zied dažādu šķirņu ceriņi. Iespējams gan pastaigāties jaunizveidotajā ceriņu dārzā, gan pavērot audzēšanas procesu.



Audzētavā ir aptuveni 90 šķirņu, tāpēc var iegādāties stādus, kas audzēti podos ar labu sakņu sistēmu, kā arī citus kokus un krūmus.

"Gaujas Murdēni", Zosēnu pag.

GPS 57.155679, 25.852075

T. +371 29229933

www.vidzemescerini.lv

7

Z/S "Mazvieķi" Jēra gaļas zupa

Saimniecības apskate un jēra zupas baudīšana brīvā dabā.



"Mazvieķi", Zosēnu pag.

GPS 57.153803, 25.878017

T. +37126454701

gunarscj@inbox.lv

8

Māksliniece Inese Īris Liepiņa, adīšanas darbnīca

Mācies gleznot ar dziju meistarklasē (iepriekš piesakoties), kur raibumu un daudzkrāsainību ko redzam dabā atdarinām ar dzijām, adot vai tambo-rējot. Darbnīcā ir iespējams uzlaikot un iegādāties Ineses adījumus, kā arī pasūtīt kaut ko oriģinālu. Nodarbības notiek ārā.

"Dzirkstiņi", Jaunpiebalgas pag.

GPS 57.109220, 25.959187

T.+371 29257989

shop.wrapturebyinese.com, inese@inesedesign.com

9

Līgas adījumi, darbnīca, stādi

Darbnīcā var aplūkot un iegādāties modernās modes pasaules adījumus, kuros ir iedarināti seno senču mantojums un spēks. Pavasara sākumā ir iespējams iegādāties stādus vēderam un skaistumam.



"Vecpēteriši", Jaunpiebalgas pag.

GPS 57.118359, 25.933914

T. +371 29113629



Pieejams ar bērnu ratiņiem.



Pieejams cilvēkiem ratiņkrēslā.



Pieejama tualete cilvēkiem ratiņkrēslā.



Pieejama mazuļu pārtinamā virsma.



Pieejams cilvēkiem ratiņkrēslā ar asistentu.

Ēdināšanas vietas



Kafejnīca "Virpiķis"

Rūpniecības iela 2A, Jaunpiebalga

GPS 57.181920, 26.032396

T. +371 25626741

Servisi



Labierīcības pie Viņķu kalna skatu torņa

Jaunpiebalgas pag.

GPS 57.14758 26.07652

Smiltenes novads



1



Dzirkstošo bērzu sulu "Birzi" ražotne*
Iespēja doties ekskursijā pa ražotni, degustēt
daudzos dzirkstošo bērzu sulu veidus, kā arī
kļavu, bērzu un ābolu sīrupus.
"Kainaiži", Brantu pag.
GPS 57.3848239 25.7026511
T. +371 29199982
birzi@birzi.lv, www.birzi.lv

2



Sidra darītava "Abuls" *
Sidra darītava "Abuls" ir uz saimniecību
balstīta mazā sidra darītava. Piedāvā apskatīt
sidra pagrabu, izziņāt sidra darišanas procesu
un degustēt visus uz doto brīdi pieejamos
dzērienus kā arī iegādāties pieejamo
produkciju uz vietas.
"Vecsprenīši", Launkalnes pag.
GPS 57.3957817 25.9392518
T. +371 29754016
sidrs@abuls.lv, www.abuls.lv

3



Niedrāja ezers
Meža ieskaits ezers ar labiekārtotām atpūtas
vietām. Gar ezera krastu izveidota grants seguma
taka, kas ir viegli izbraucama līdz pat ezera otrai
pusei.
Niedrāja ezers, Launkalnes pag.
57.4320087 25.9751589

4



Dzintarferma (Amberfarm) *
Ekskursiju veida izglītojoši pasākumi
smiltsērķšķu dārzu apvidū, iekļaujot izziņošanas
tēmas par smiltsērķšķu audzēšanas,
pārstrādes un produkcijas niansēm.
Iespējamās meistarklases produktu gatavošanā.
Vidzemes zelts ir Smiltenes novadā.
"Liepūdrupi", Variņu pag.
GPS 57.2803395 26.1445439
T. +371 20175175; +371 22021166
info@amberfarm.lv, www.amberfarm.lv

5



**Vecais parks, Vidusezers un Tepera ezera
promenāde**
Vecais parks izveidots Vidusezera krastā, kurā aug
dažādu koku un krūmu sugas, bet parka ūdens tilpnēs
darbojas strūklakas. Cauri visam parkam ved asfaltēti
ceļiņi. Tālāk ceļš aizved pie Tepera ezera promenādes.
Īpaši skaists skats pavasarī, kad izgaismojas
ezera esošā strūklaka.
Vecais parks, Smiltene
GPS 57.4277968 25.9184004

*Apmeklējums jāpiesaka iepriekš.

Smiltenes novads

Naktsmītnes



Parka viesnīca "Brūzis"

Kopumā ir iespējams nakšņot četriem cilvēkiem ratiņkrēsls (divi divvietīgi numuri).



Brūža iela 2, Smiltene



GPS 57.4276931 25.9158429



T. +37164773708, +37128630180

hotelbruzis@inbox.lv, www.hotelbruzis.lv

Ēdināšanas vietas



Bistro "Pasēdnīca"

Baznīcas laukums 2 (1. stāvs), Smiltene



GPS 57.4243175 25.9039384



"Jautrais ods"

Rīga - Veclaicene šoseja 125.km, Launkalnes pag.



GPS 57.3831969 25.9548248



Parka viesnīcas "Brūzis" restorāns

Brūža iela 2, Smiltene



GPS 57.4276931 25.9158429

T. +37164773708, +37128630180



hotelbruzis@inbox.lv, www.hotelbruzis.lv



Pieejams ar bērnu ratiņiem.



Pieejams cilvēkiem ratiņkrēslā.



Pieejama tualete cilvēkiem ratiņkrēslā.



Pieejama mazuļu pārtināmā virsma.



Pieejams cilvēkiem ratiņkrēslā ar asistentu.

Servisi



T/C "Centrs"

Baznīcas laukums 2 (1. stāvs), Smiltene

GPS 57.4243175 25.9039384



DUS "Virši-A"

Stacijas iela 2, Smiltene



GPS 57.4279605 25.897966



DUS "Latvijas Nafta"

Smiltenes pagrieziens, Launkalnes pag.



GPS 57.3874018 25.973875



DUS "Circle K"

Dārza 36, Smiltene



GPS 57.4204153 25.9165056



Labierīcības Vecajā parkā

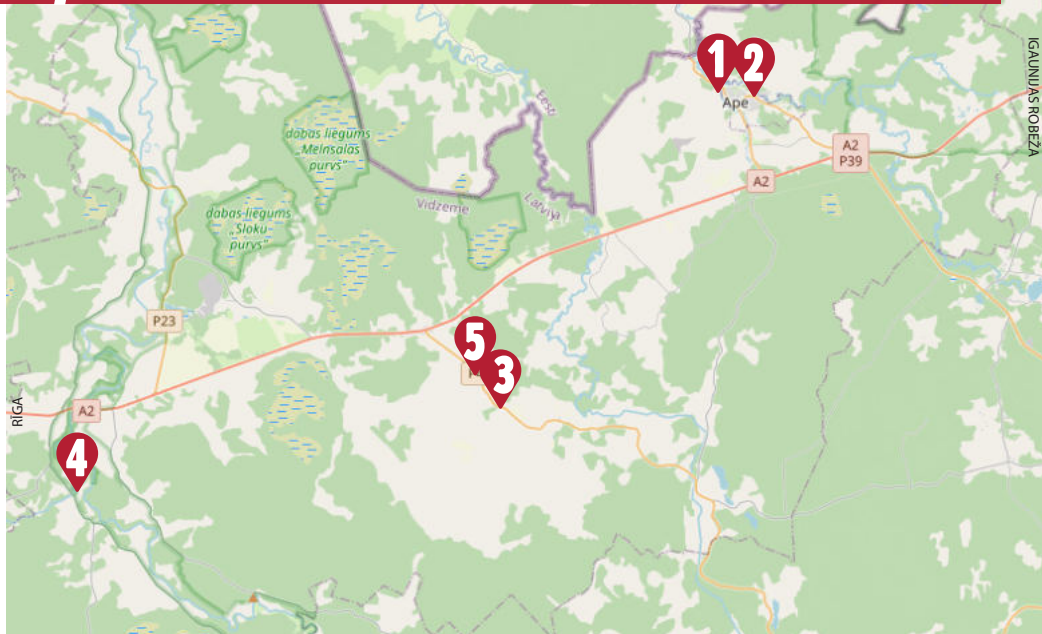
GPS 57.425636, 25.908839



Var iebraukt ar bērnu ratiņiem un ratiņkrēslu, ir mazuļu pārtināmā virsma.



Apes novads



1

Elīnas Zālītes memoriālā māja

Apē E.Zālītes piemiņu glabā viņas vārdā nosaukta iela un memoriālā māja, kurā rakstniece dzimusi un pavadījusi bērnību. Tajā izvietota piemiņas ekspozīcija „Elīnas Zālītes dzīves un daiļrades ceļš” un memoriālā istaba, kur savu mūža mājvietu atradušas daudzas rakstnieces personīgās lietas, kas rada gandrīz ticamu viņas klātbūtnes efektu.

Ape, Dzirnauvu iela 24

GPS 57.541164, 26.686091

T. +371 26124798, +371 29131404



2

Raganu klintis

Jaunās Raganu klintis ielas malā pie vidusskolas ir ļoti gleznainas un pamazām paplašinās. Tās ietekmē gan upes straume palu laikā, gan koku saknes un putnu (krastu čurkstu) kolonija, kas iemitinājusies stāvajā klints sienā.

Ape, no Dāvja Ozoliņa Apes vidusskolas puses
57.540026, 26.707695



3

Privātmuzejs “Fazāni”

Privātais Zigurda Safranoviča senlietu muzejs. “Fazānu” mājas tagadējais saimnieks nopircis pirms 20 gadiem. Senāk te bijis barona Vulfa muižas parks. Mājas nosaukumu izskaidro fakts, ka barons audzējis fazānus. “Fazāni”, Trapene, Trapenes pag.

GPS 57.448537, 26.596356

T. +371 29498605



4

Arkveida tilts pār Vizlu

Vecākais dolomīta arkveida tilst Latvijā.

Vidaga, Virešu pag.

GPS 57.430724, 26.346953



5

Lauku māja “Stādzeni”

Lauku māja “Stādzeni”, kurā bērnību pavadījis arī dzejnieks Ojārs Vācietis.

“Stādzeni”, Trapene

GPS 57.442313, 26.573514

T. +371 29268682



6

Virešu novadpētniecības centrs “Mājvieta”

Virešu novadpētniecības centrā „Mājvieta” apskatāmas divas ekspozīcijas. Pirmā ekspozīcija caur fotogrāfijām un dokumentiem dod iespēju aizceļot uz pirmās Latvijas laikiem Virešu pagastā, redzēt un dzirdēt, kā ļaudis dzīvojuši, ar ko nodarbojušies, kādas valstiski nozīmīgas būves šeit atradušas. Otra ekspozīcija piedāvā pacieņoties pie dzejnieces Kornēlijas Apškrūmas, telpā, kur savā laikā dzejniece strādājusi par bibliotekāri, šeit aizsācies arī viņas dzejnieces ceļš. “Vecvīreši”, Virešu pag.

GPS 57.455777, 26.371585

T. +371 29489660



Apes novads

Naktsmītnes



Viesu māja "Kalnarušķi"

Karpu makšķerēšana dīķī, kaziņu apskate,



estrāde, piknika vietas, 5 kemperu vietas, grils, norobežots bērnu laukums u.c.



"Kalnarušķi", Apes pag.

GPS 57.532195, 26.816226

T. + 371 26594554



Brīvdienu māja "Melderī"

"Melderī", Apes pag.



GPS 57.526804, 26.775847

T. + 371 20379986



Brīvdienu mājas "Jaunvosi"

"Jaunvosi", Apes pag.



GPS 57.512561, 26.678477

T. + 371 26116845

Ēdināšanas vietas



Krodziņš Apē

Omulīgā kafējnīca aicina ieturēt maltīti vai sarīkot nelielas svinības.



GPS 57.537713, 26.695758

Apē, Ganību iela 4

T. + 371 26594554



Kafējnīca "Pie Annas"

Vidzemes šosejas (A2) malā, Vīrešu ciematā atrodas ģimenes uzņēmuma kafējnīca "Pie Annas", kur Jūs sagaida silts, gards un sveigs ēdiens, laipna un patīkama apkalpošana siltās un mājīgās telpās.



T. +371 26005655



Pieejams ar bērnu ratiņiem.



Pieejams cilvēkiem ratiņkrēslā.



Pieejama tualete cilvēkiem ratiņkrēslā.



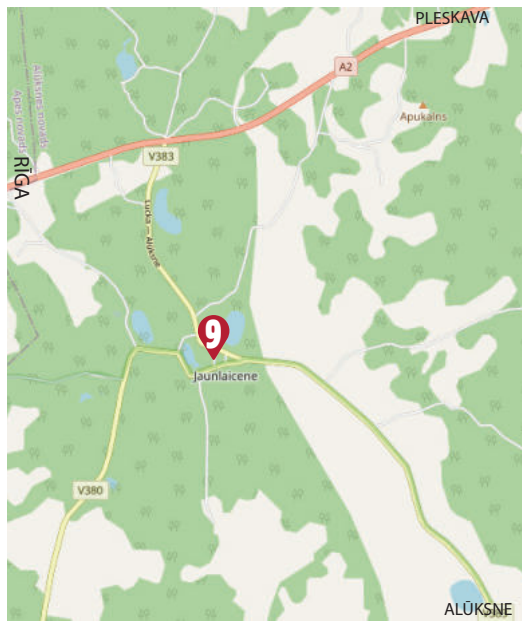
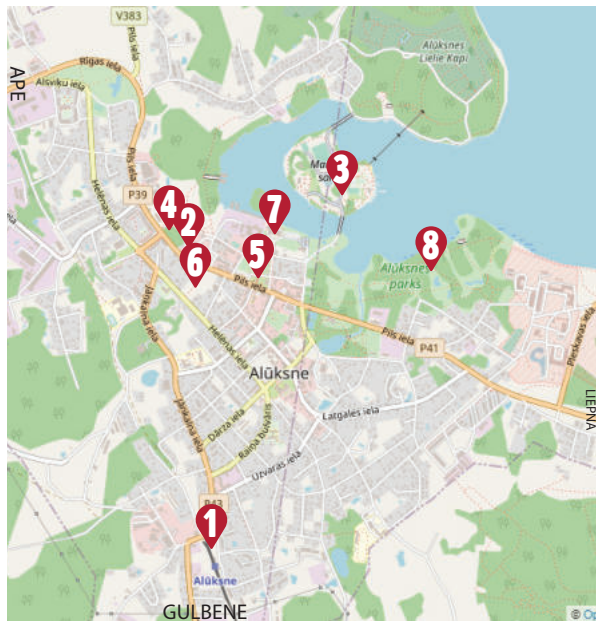
Pieejama mazuļu pārtināmā virsma.



Pieejams cilvēkiem ratiņkrēslā ar asistentu.



Alūksnes novads



1 Multimediālā ekspozīcija "Alūksnes Bāniša stacija"

Stacijas kvartāls, kurā divas reizes dienā var redzēt Baltijā vienīgo regulāri kursējošo šaursliežu vilcienu, apmeklēt ekspozīciju, burgeriņu un nakšņot dzelzeļa viesnīcā "Bahnhofs hotel!".

Jāņkalna iela 52, Alūksne
GPS 57.4119, 27.0453
T. +371 25669604

2 Glika ozoli

Vācu mācītājs Ernsts Gliks Alūksnē pabeidza sava mūža lielāko darbu – Bībeles tulkošanu latviešu valodā. Par piemiņu paveiktajam darbam, Ernsts Gliks mācītājmuižas parkā pretim dzīvojamai ēkai iestādīja divus ozolus – Glika ozolus, kas zaļo vēl šodien.

Pils iela 15A, Alūksne
GPS 57.4275, 27.0408

3 Pilssala

Aplūko Alūksnes pilssalu! Tā ir Alūksnes ezera lielākā sala, uz kuras 1342. gadā tika uzcelta Livonijas ordeņa pils. Vasaras sezonā Pilssalā iespējams ņert saules starus labiekārtotajā peldvietā, kā arī baudīt kādu saldējuma kokteili, turpat esošajā kafejnīcā "SALA".

GPS 57.4293, 27.0537

4 Alūksnes Evaņģēliski luteriskā baznīca

Arhitektoniski šī ir viena no skaistākajām baznīcām Latvijā. Torņa augstums ir 55,5 metri, un viena no celtnes raksturīgākajām iezīmēm ir savdabīgs, krāsainais kalto laukakmeņu raksts.

Pils iela 25, Alūksne
GPS 57.4241, 27.0491
T. +371 26166178
www.aluksnesdraudze.lv

5 Bībeles muzejs

Turpat blakus Alūksnes Evaņģēliski luteriskajai baznīcai atrodas Bībeles muzejs, kurā iespējams iepazīties ar "Bībeles ceļu" no pašas pirmās, E. Glika tulkotās Bībeles, līdz mūsdienu izdevumiem.

Pils iela 25A, Alūksne
GPS 57.4241, 27.0491
T. +371 25627589
bibeles.muzejs@inbox.lv

6 Alūksnes Svētā Bonifācija Romas katoļu baznīca

Alūksnes Svētā Bonifācija Romas katoļu baznīca ir jaunākais dievnams Alūksnē. Tas iesvētīts 2001. gadā. Baznīcas altāri rotā glezna "Svētā ģimene", kā arī apustuļa Svētā Bonifācija tēls.

Helēnas iela 31, Alūksne
GPS 57.4244, 27.0423

Alūksnes novads

Ēdināšanas vietas



Kafejnīca "Pajumte"

Pils iela 68 (1.stāvs), Alūksne
GPS 57.4237, 27.05057
T. +371 27811511
kafepajumte@inbox.lv
www.pajumte.lv



Kafejnīca "Benevilla"

Brūža iela 8, Alūksne
GPS 57.4256, 27.0501
T. +371 61301404
E-pasts: info@benevilla.lv
www.benevilla.lv



Bistro "Cepurīte"

Pils iela 9B, Alūksne
GPS 57.4288, 27.0397
T. +371 20214008



"Tvaiks xOgle"

Jāņkalna iela 52, Alūksne
GPS 57.4122, 27.0456
T. + 371 22 306 009
cafe@tvaiksogle.lv



Restorāns "Jolanta"

Merķeļa iela 16, Alūksne
GPS 57.4108, 27.048
T. +371 29424253
www.jmgrupa.lv



Krogs "Katrīnkrogs"

"Jaunsētas", Ziemeļa pag.
GPS 57.4414, 27.0524
T. +371 28650600
jaunsetas@inbox.lv
www.jaunsetas.lv



Kafejnīca "Sala"

Alūksnes Pilssala, Alūksne
GPS 57.4283, 27.0575
T. + 371 27459999



Kafejnīca "Pie Martas"

Alūksnes Pilssala, Alūksne
GPS 57.4283, 27.0575
T. +371 29 229 310
sanita.fjodorova@gmail.com



Burgernīca "Cita opera"

Parka iela 2A, Alūksne
GPS 57.4257, 27.0476
T. +371 22407621
klubs.cita.opera@inbox.lv



Kafejnīca "Pauze"

Rūpniecības iela 2A, Alūksne
GPS 57.4267, 27.0290
T. +371 28661066

Serviss



T/C "Maxima"

Pils iela 9B, Alūksne
GPS 57.4293, 27.0396



T/C "Mego"

Helēnas iela 24, Alūksne
GPS 57.4261, 27.0381



DUS "Virši-A"

Rīgas iela 11, Alūksne
GPS 57.4310, 27.0229



Pilssala

Alūksnes novads

7 Alūksnes Kultūras centrs

Alūksnes Kultūras centrā, īpaši ziemas sezonā, ik nedēļu norit ļoti aktīva kultūras dzīve - plašas un kvalitatīvas koncertu programmas, teātru izrādes, mākslas izstādes un kino seansi. Viesi allaž novērtē gan akustiski skanīgās telpas, gan viesmīlību.

Brūža iela 7, Alūksne,
GPS 57.4265, 27.0500
T. + 371 27334489

kulturascentrs@aluksne.lv

9 Jaunlaicenes muižas muzejs

Iepazīsti īstu malēnieša sadzīvi!

Malēnieši ir sirsnīgi ļaudis, un tie lieto vārdus, kurus citi latvieši nesaprot, piemēram: kricls - sliexsnis un lumpis - mazs diķis. Jaunlaicenes muižas muzejā tos var apgūt katrs.

"Dravnieki", Jaunlaicene, Jaunlaicenes pag.

GPS 57.5279, 26.8723

T. +371 29356277, +371 22415419

jaunlaicenesmuzejs@aluksne.lv

8 Alūksnes muižas parks un strūklakas

Alūksnes muižas parks pārsteigs ar dažādām mazās arhitektūras formām. Tas robežojas ar Alūksnes ezeru, un pār to redzams skats uz Tempļakalna pussalu ar Rotondi un Saules tiltu. Parkā izveidota grants seguma taka, kas ir viegli izbraucama. Pie Alūksnes Jaunās pils vasaras sezonā vērojamas strūklaku spēles, kas diennakts tumšajā laikā ir izgaismotas.

GPS 57.5279, 26.8723

Naktsmītnes

Viesnīca "Bahnhofs Hotel"

Kopumā ir iespējams nakšņot četriem cilvēkiem ratiņkrēslos (divi divvietīgi numuri).

Jāņkalna iela 51, Alūksne

GPS 57.4140, 27.0458

T. +371 27459999

hotel@jmgrupa.lv

www.jmgrupa.lv

Atpūtas centrs "Jaunsētas"

Kopumā ir iespējams nakšņot trim cilvēkiem ratiņkrēslos.

"Jaunsētas", Ziemeļa pag.

GPS 57.4415, 27.0526

T. +371 28650600

jaunsetas@inbox.lv

www.jaunsetas.lv

Kempings "Ezermalas 44"

Kopumā ir iespējams nakšņot desmit cilvēkiem ratiņkrēslos.

Ezermalas iela 44, Alūksne

GPS 57.4366, 27.1066

T. +371 29360175

info@ezermalas44.lv

www.ezermalas44.lv

Brīvdienu māja "Jost Residence"

Kopumā ir iespējams nakšņot vienam cilvēkam ratiņkrēslos.

Robežu iela 7, Alūksne

GPS 57.4344, 27.1043

T.: +371 25470069

jostresidence@gmail.com

"J45 apartamenti"

Kopumā ir iespējams nakšņot sešiem cilvēkiem ratiņkrēslos.

Jāņkalna iela 45-4, Alūksne

GPS 57.4155, 27.0454

T. +371 22832649

j45apartment@gmail.com

"Ziemeļu muiža"

Kopumā ir iespējams nakšņot trim cilvēkiem ratiņkrēslos.

Ziemeļu muiža, Ziemeļa pag.

GPS 57.5346, 27.0658

T.: +371 26003578

"Alsviķu arodskolas dienesta viesnīca"

Kopumā ir iespējams nakšņot līdz piecdesmit cilvēkiem ratiņkrēslos.

Alsviķi, Alsviķu pag.

GPS 57.4451, 26.9370

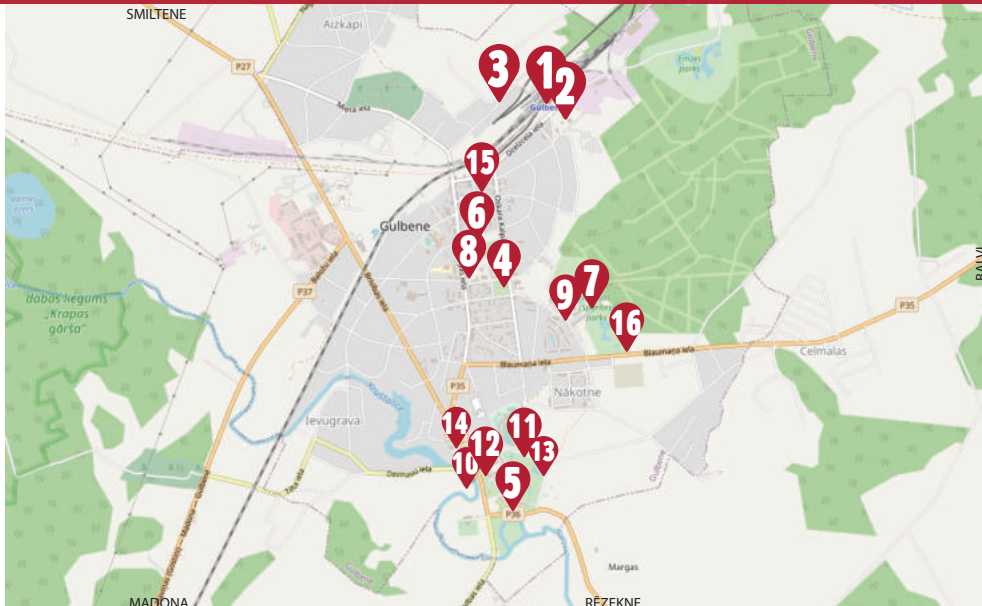
T.: +371 26110175

werita4@inbox.lv



Alūksnes evaņģēliski luteriskā baznīca

Gulbenes novads



- 1 Izglītojošais un interaktīvais centrs "Dzelzceļš un Tvaiks"**

Centrs atrodas Gulbenes dzelzceļa stacijā – vēsturiskā ēkā. Tajā izvietotas 30 interaktīvas ierīces, ar kuru palīdzību var iepazīt dzelzceļa darbību, vēsturi un attīstību.

Dzelzceļa iela 8, Gulbene
GPS 57.1835737, 26.7667595
T. +371 25448661, tourists@gulbene.lv
- 2 Piemineklis 1941. un 1949. gada represiju upuriem Gulbenē**

Atklāts 1999. gada 14. jūnijā.
Idejas autors – tēlnieks Indulis Ranka.

Pie Gulbenes dzelzceļa stacijas
GPS 57.1825735, 26.7667796
- 3 Gulbenes vecā stacija un tējas namiņš**
Abas ēkas celtas 1903. gadā pie šaursliežu līnijas viena otrai pretim. Tējas namiņš celts kā uzgaidāmās telpas pasažieriem. Abas tagad ir dzīvojamās ēkas.

Viestura iela 10, 21, Gulbene
57.182211, 26.7613197
- 4 Centrālais skvērs ar strūklaku "Pakur, pakur..."**
Strūklaka īpaši izteiksmīga ir vēlās vakara stundās, kad tā iemirdzas krāsainās gaismās, atgādinot degošu ugunsgrāvu.

Starp Ābeļu un Ozolu ielu
GPS 57.17263906, 26.7612839
- 5 Gulbenes novada vēstures un mākslas muzejs**
Muzejs dibināts 1982. gadā, izvietots Vecgulbenes muižas oranžērijā. Muzeja krājums pārsniedz 50 tūkst. vienību.

Pils iela 3, Gulbene
GPS 57.1605974, 26.7575739
T. +371 64473098, +371 26128984
muzejs@gulbene.lv, www.gulbenesmuzejs.lv
- 6 Gulbišu parks**
Parkā var apskatīt J.Zariņa veidoto bronzas gulbišu skulptūru, strūklaku un soliņus, kurus novadnieku dienās 2017.gadā dāvāja pagastu un pilsētas amatnieki, galdnieki un metālapstrādes meistari.

Starp Rīgas un Gaitnieku ielu
GPS 57.1748409, 26.758009
- 7 2. Pasaules kara padomju karavīru Brāju kapi**
1968. gadā Spārites parka malā izveidoti 2. Pasaules kara padomju karavīru Brāju kapi, kur pārapbedīti padomju armijas karavīri.

Spārites parks, Gulbene
GPS 57.1715518, 26.7720805
- 8 Pulkstenis**
1999. gadā uzņēmēju dāvinātais pulkstenis pilsētai kļuvis par vienu no Gulbenes simboliem. Atrodas pilsētas ģeogrāfiskajā centrā.

Rīgas un Ozolu ielas krustojums, Gulbene
GPS 57.172845, 26.7577689

Gulbenes novads

9

Saules pulkstenis

Pulksteņa ciparnīca rāda vasaras laiku. Periodā no oktobra beigām līdz marta beigām pareiza laika iegūšanai jāatskaita viena stunda.



Pie Gulbenes novada vidusskolas

GPS 57.171476, 26.767828

10

Gulbenes Evanģēliski luteriskā baznīca

Baznīca 1843. gada 11. jūlijā svinīgi iesvētīta. 1944. gada Lieldienās, vācu armijai atkāpjoties, ticis uzspridzināts tornis. 1950. gadā atkal atsākušies regulāri dievkalpojumi.



T. +371 26433632, +371 20383881

luter.gulbene@inbox.lv, www.gulbenesdraudze.lv

Brīvības iela 15, Gulbene

GPS 57.16183, 26.757516

11

Vecgulbenes muižas Pils parks

Plašais ainavu stila Pils parks skatam atklāj Milas un Kafijas kalniņu, kā arī nelielus dīkus.



Starp Rēzeknes, Parka un Brīvības ielu

GPS 57.162193, 26.763593

12

Piemineklis par Latvijas brīvību kritušajiem Gulbenes draudzes locekļiem

Brīvības piemineklis atklāts 1929. gadā pēc E.Āboliņa meta ar iedzīvotāju ziedojumiem. Padomju laikā nopostīts, atjaunots 1992. gadā.



Brīvības iela 15, Gulbene

GPS 57.162276, 26.759229

13

Amora skulptūra

2020. gada vasarā pie Sarkanās pils Gulbenē atklāta Amora skulptūra, kas pēc vēsturiskas fotogrāfijas tapusi vēsturiskajā vietā.



Vecgulbenes muižas parkā pie Sarkanās pils

GPS 57.160884, 26.763559

14

Eiropas dārzs

"Euroweek 2015" ietvaros Gulbenē katras Eiropas valsts pārstāvji iestādīja savai valstij raksturīgu koku vai krūmu.



Brīvības iela, Gulbene

GPS 57.163215, 26.757026

15

Gulbenes Vissvētākā Sakramenta Romas katoļu baznīca

Baznīca sāka celt 1996. gadā pēc arhitektes Guntas Graudupes projekta. Dievnams spēj uzņemt 800 cilvēkus, tostarp 200 cilvēkus solos.



Gaitnieku iela 14, Gulbene

GPS 57.177531, 26.75915

T. +371 27464820

www.gulbenes.rkd.lv

16

Spārītes parks

Parkā ir trīs dīķi, viens no tiem saukts par Svētezeru – to barons dāvinājis savai sievai dzimšanas dienā. Kad barona sieva nomirusi, izrakts Asaru ezeriņš. Parks atjaunots 2020. gadā.



Blaumaņa iela, Gulbene

GPS 57.17301, 26.769061

Naktsmītnes



Viesnīca "Vecgulbenes muiža"

Brīvības iela 18, Gulbene

GPS 57.162391, 26.760038

T. +371 64474850, +371 25546622

info@vecgulbenesmuiža.lv, www.vecgulbenesmuiža.lv

Ēdināšana



Restorāns "Vecgulbenes muiža"

Brīvības iela 18, Gulbene

GPS 57.162391, 26.760038

T. +371 64474850, +371 25546622

info@vecgulbenesmuiža.lv, www.vecgulbenesmuiža.lv



Kafejnīca "Kantes krogs"

Miera iela 5, Gulbene

GPS 57.1811196, 26.7525

T. +371 29441353

kanteskrogs@inbox.lv, www.kanteskrogs.lv



Picērija-kafejnīca "Rodi"

Ieeja no kultūras centra.

O.Kalpaka 60, Gulbene

GPS 57.1728159, 26.7626869

T. +371 25603460

Servisi



DUS "Circle-K"

Brīvības iela 89A, Gulbene

GPS 57.1777, 26.742741



DUS "Virši-A"

Brīvības iela 97B, Gulbene

GPS 57.182862, 26.737178



Gulbenes novada bibliotēka

O.Kalpaka iela 60A, Gulbene

GPS 57.172519, 26.763153

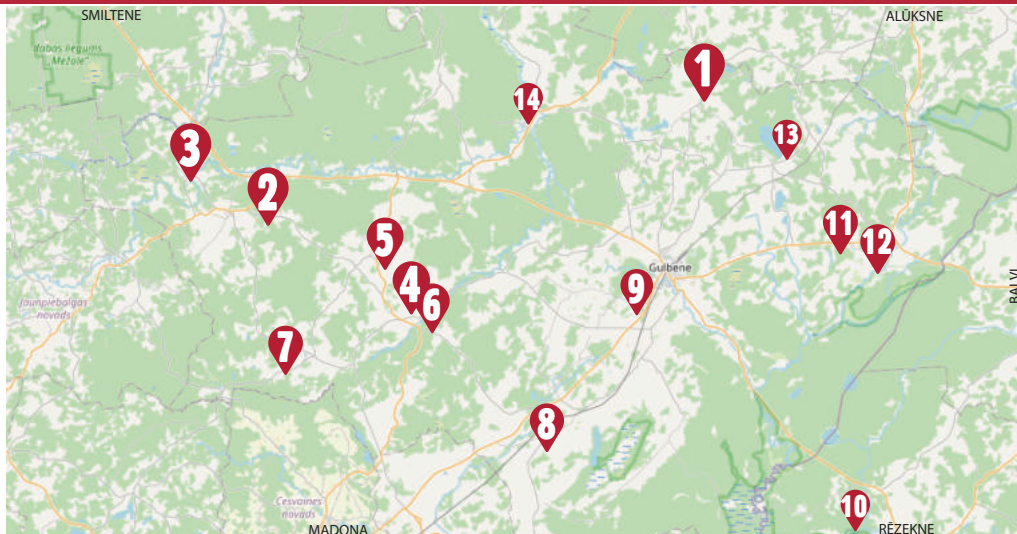


Transporta pakalpojumi SIA "Alirem"

Vidus iela 11, Gulbene

T. +371 26488840, an12@inbox.lv

Gulbenes novads



- 1 Beļavas muižas pils**
Pils celta ap 1750. gadu, un tā ir viena no vecākajām kungu dzīvojamām ēkām Gulbenes novadā, kas saglabājusies līdz mūsdienām. 19.gadsimtā muižai uzbūvēts augstais mansarda jumts. Ēka apskatāma no ārpusēs.
 
Krišjāņa Valdemāra skola, Pilskalns, Beļavas pag.
GPS 57.289547, 26.790108
T. +371 64400858
- 2 Rankas muižas komplekss**
Tagadējā Rankas muižas centra veidošana, domājams, sākusies pēc 1724. gada. Apskatei pieejams 8,4 ha liels muižas parks ar diķiem un skulptūrām.
 
Rankas muiža, Rankas pag.
GPS 57.208763, 26.185341
T. +371 29420502, +371 29435542
- 3 Rankas pagasta kultūrvēsturiskā mantojuma centrs**
 
Centra darbinieki piedāvā blakus esošajā sīaieta laukumā klausīties stāstus par Ranku un tās vēsturi. Rēveļu pamatskola, Gaujasrēveļi, Rankas pag.
GPS 57.227409, 26.132297
T. +371 27845598, ranka@gulbene.lv
- 4 Tīrzas Evaņģēliski luteriskā baznīca**
 
Vecākais dievnams Gulbenes novadā ir celts pēc arhitekta F.Zigela projekta, iesvētīts 1826. gadā. Tā ir vienojama halles tipa balti apmesta laukakmeņu un ķieģeļu mūra baznīca ar klasicismam raksturīgu apdari.
Tīrza, Tīrzas pag.
GPS 57.143571, 26.433509
T. +371 25650809
- 5 Lizuma muiža un vidusskolas novadpētniecības ekspozīcija**
 
Var aplūkot muižu no ārpusēs, kā arī ekspozīcijas darbinieki piedāvā klausīties stāstījumu par Lizuma muižas ēkām un pili.
"Pils", Lizums, Lizuma pag.,
GPS 57.19266, 26.371862
T. +371 26550837, ariav@inbox.lv
- 6 Tīrzas Kancēna kapu apskates objekti:**
 
a. Mākslinieka Pauļa Duškina kapa vieta un piemineklis
b. Piemineklis Brīvības cīņās kritušajiem Tīrzas draudzes locekļiem
c. Eņģelis
d. Rakstnieces Tīrzmalietes piemiņas vieta
Tīrzas pag.
GPS 57.134457, 26.429694
- 7 Druvienas Vecā skola – muzejs**
 
Muzeja darbinieki piedāvā blakus esošajā atpūtas vietā klausīties skolas stāstus.
"Vecā skola", Druvienas pag.
GPS 57.102815, 26.250082
T. +371 26473671, druvienas.pagasts@gulbene.lv
- 8 Jaungulbenes muiža**
 
Plašo ainavu stila parku rotā daudzas mazās arhitektūras formas – Bitītes māja, Velna vārti, ceļa rādītājs, obelisks. Pils pieejama apskatei no ārpusēs. Tā celta ap 1878. gadu angļu neogotikas stilā.
Jaungulbene, Jaungulbenes pag.
GPS 57.059751, 26.596771

Gulbenes novads

9

SIA "Pakalnieši"

Mājas sieru ražotne, kurā top mikstais mājas siers ar vairāk nekā 25 veidu piedevām, siera bumbiņas un citi piena produkti. Sieru gatavo ne tikai pēc omītes receptes ar ķīmenēm, bet arī ar apelsīnu miziņām, olīvām un valriekstiem.

"Pakalnieši", Stradu pag.

GPS 57.151580, 26.742502

T. +371 26513644, pakalnieši2@inbox.lv

10

Briežu dārzs "Mežsētas"

Ap Pededzes vidusteci aptuveni 200 hektāru lielā platībā izvietojusies šķirnes briežu audzētava. Iespējams nolīgt gidu, kas pastāsta par briežiem, to šķirnēm, audzēšanas un medību īpatnībām.

"Mežsētas", Stradu pag.

GPS 57.041998, 26.881653

T. +371 29104212, +371 26154601,

mezsetas97@inbox.lv

11

Sāpju siena

2001. gada 14. jūnijā Litenes kapos tika atklāts arhitektu Dinas Grūbes, Benitas un Daiņa Bērziņa, akmeņkaļu Ivāra Feldberga un Sandra Skribnovska radītais memoriāls „Sāpju siena”, kas simbolizē 1941. gada nogalināto un izsūtīto karavīru atdusas vietu.

Litenes pag.

GPS 57.189532, 27.004122

12

Litenes muiža un zaļā promenāde

Pils celta 19. gadsimta pirmajā pusē, analogiski Volfu dzimtas mājai Jaunlaicēnē. Apskatāma no ārpus.

Aiz pils ved celiņš uz Pededzes upes tiltu, zaļo

promenādi un estrādi.

Litenes pag.

GPS 57.190947, 27.029016

T. +371 29204507,

litenes.pagasts@gulbene.lv, www.litene.lv

13

Stāmerienas pils

Pils celta 1830. gados, taču 1905. gada revolūcijai sākoties, Stāmeriena bija nozīmīgs nemiernieku centrs, un šo cīņu laikā revolucionāri pili nodedzināja. Tā tika atjaunota 1908. gadā. Pili iespējams apskatīt no ārpuses.

Vecstāmeriena, Stāmerienas pag.

GPS 57.216343, 26.899835

T. +371 25755784, stamerienaspils@gulbene.lv

www.stamerienaspils.eu

14

Lejasciema dižakmeņu gulbji

Izvietoti Tirzas upes krastā – vietā, kur līdz pat 1962. gadam atradās tilts pār Tirzu.

Lejasciema pag.

GPS 57.284640, 26.579265

Naktsmītnes

9

Atpūtas komplekss "Lācītes"

"Lācēni", Rankas pag.

GPS 57.239273, 26.215240

T. +371 20306099

info@lacites.lv, www.lacites.lv

9

Atpūtas komplekss "Diķsalas"

"Diķsalas", Stradu pag.

GPS 57.166148, 26.872731

T. +371 29161840, guntis.mikelsons@diksalas.lv,

www.diksalas.lv

9

Atpūtas komplekss "Sonāte"

"Sonāte", Vecstāmeriena, Stāmerienas pag.

GPS 57.214616, 26.898572

T. +371 29460601, arita.sonate@inbox.lv

www.sonate.viss.lv

9

Viesu nams "Ferma"

"Upatnieki", Daukstu pag.

GPS 57.134104, 26.7077283

T. +371 29118421, akferma@inbox.lv

www.akferma.lv

Ēdināšana

9

Kafejnīca "Lācītes"

"Lācēni", Rankas pag.

GPS 57.239273, 26.215240

T. +371 20306099

info@lacites.lv, www.lacites.lv

9

Kafejnīca "Sonāte"

"Sonāte", Vecstāmeriena, Stāmerienas pag.

GPS 57.214616, 26.898572

T. +371 29460601, arita.sonate@inbox.lv

www.sonate.viss.lv

Kafejnīca-tējnīca "Laiks"

Tirza, Tirzgas pag. Pasūtījumu iznes ārpus telpām.

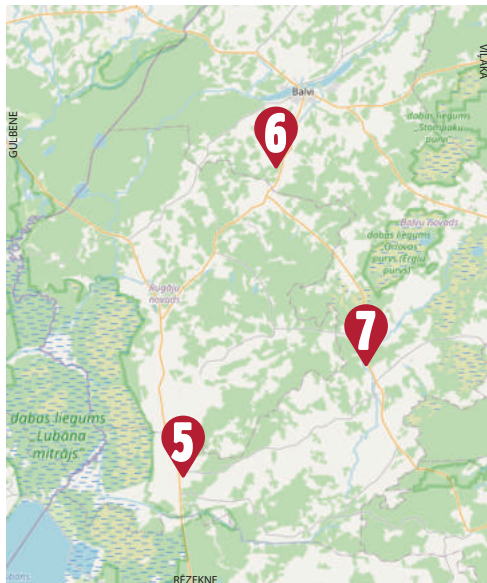
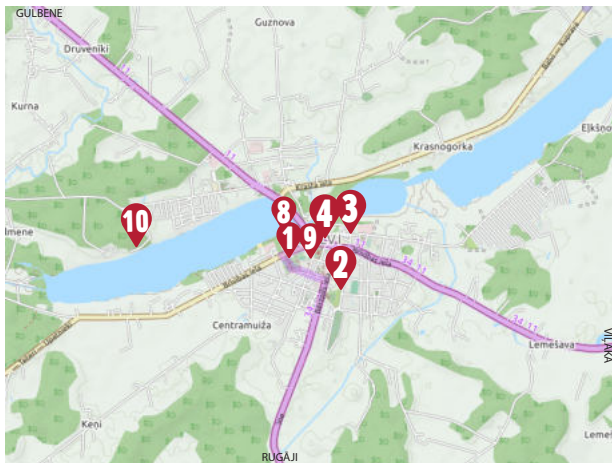
GPS 57.140814, 26.431540

T. +371 29772564



Tirzas evaņģēliski luteriskā baznīca

Balvu novads



1

Balvu Novada muzejs

Muzejs atrodas Balvu muižas apbūves teritorijā - rekonstruētajā muižas klētī, kur vēstures elpa mijas ar jaunām vēsmām. Apmeklētājiem ir iespēja iepazīties ar izveidoto Ziemeļlatgales nemateriālā kultūras mantojuma digitālo ekspozīciju.



Brīvības iela 46, Balvi
GPS 57.1308070, 27.2567270
T. +371 64521430, +371 28352770
www.muzejs.balvi.lv

2

Balvu Sakrālās kultūras centrs

Sakrālās kultūras centrā darbojas sakrālais muzejs, bibliotēka un fonotēka, lektorijis, izstāžu un konferenču zāle, informācijas birojs, kas sniegs ziņas par Latvijas tradicionālo kristīgo konfesiju sakrālo objektu atrašanās vietu, vēsturi, arhitektūru, mākslas vērtībām.



Baznīcas iela 9, Balvi
GPS 57.133014, 27.271435
T. +371 26309415

3

Balvu katoļu baznīca

Tā saista ne tikai ar savu ievērojamo mūžu – vairāk nekā 200 gadi, bet arī ar īpatnējo arhitektonisko veidolu. Baznīca atjaunota 2004. gadā. Prāvests Šimanovskis, ar kura gādību tika uzsākta celtniecība, uz laiku esot aizbraucis no Balviem, bet, kad atgriezies, baznīca bijusi jau uzbūvēta pēc pareizticīgo parauga – tikai ar vidējo kupolu. Divi torņi baznīcas priekšā piebūvēti vēlāk.



Baznīcas iela 1, Balvi
GPS 57.1337208, 27.2718618
T.+371 26388774

4

Balvu pareizticīgo baznīca

Līdz 1834.gadam Balvu pareizticīgo baznīca atradās Marienhauzenā (tagadējā Viļakas pilsētā), bet šajā gadā tā tika pārcelta uz Balviem. 1985.gadā baznīca nodega. Dievkalpojumi notika blakus mājā. Tikai 2006. gadā sākās jaunās Balvu pareizticīgo Dievmātes Aizmigšanas baznīcas celtniecība uz jau esošajiem betona pamatiem.



Brīvības iela 51, Balvi
GPS 57.132910, 27.264851
T. +371 64522443

5

IK "Kolnasāta" mājas alus darītava

Apmeklējot alus darītāja Daiņa Rakstiņa sētu, Jūs tiksiet iepazīstināts ar īsta Latgales alus darīšanas procesu un tradīcijām pēc seniešu metodēm.



Degustāciju zālē būs iespēja nobaudīt saimnieka brūvējumu un saimnieces gatavotās uzkodas. Stacijas iela 4, Bērzpils, Bērzpils pag.
GPS 56.8542165, 27.0855603
T. +371 26452844

6

Rančo "Ozolmājas" (mini zoo)

Piedāvājam apmeklēt un iepazīties ar mūsu Rančo daudzajiem iemītniekiem, pabarot, apčubināt, pakasīt aiz ausiņas vai deguntiņa un kādu varbūt arī paņemt klēpi!



"Ozolu mājas", Kārklinieki, Balvu pag.
GPS 57.080321, 27.223992
T. +371 22314805, +371 26160423

Balvu novads

7 Retro moto kolekcija "Rūsa vējā"

Retro motociklu kolekcija, kurā ir vairāk nekā 100 dažāda vecuma spēkrati un lielākā daļa no tiem - darba kārtībā.



Krasta iela 3, Tilža, Tilžas pag.



GPS 56.9058894, 27.3600579

T. +371 26425960, kaspars@rusaveja.lv

8 Balvu pilsētas parks ar vides objektu "Gaiss"

Vides objekts „Gaiss” – simbolisks vēja zvanu koks, kas reaģējot uz gaisa kustību, ar vēja stabulēm rada mūziku.



Vēja zvanu koks sastāv no 324 vēja stabulēm, un tās ieskan-dina 48 vēja zvani. Balvos ir uzstādīts pasaulē lielākais vēja zvanu ansamblis. Autors arhitekts Didzis Jaunzems.



Partizānu iela 2, Balvi

GPS: 57.132892, 27.260556

10 Vecais parks – piknika un atpūtas vieta pie Balvu ezera

Celmene, Kubulu pag.



GPS 57.132987, 27.229059



Servisi



T/C "Planēta"

Brīvības iela 57, Balvi



GPS 57.132895, 27.266345

Ēdināšanas vietas



Kafejnīca "Lāča ķepās"

Tautas iela 14, Balvi



GPS 57.129597, 27.261392



Picērija "Zebra"

Partizānu iela 8, Balvi



GPS 57.132479, 27.263313



Kafejnīca "Senda"

Brīvības iela 72, Balvi



GPS 57.131650, 27.271980



Pieejams ar bērnu ratiņiem.



Pieejams cilvēkiem ratiņkrēslā.



Pieejama tualete cilvēkiem ratiņkrēslā.



Pieejama mazuļu pārtināmā virsma.



Pieejams cilvēkiem ratiņkrēslā ar asistentu.

9 Lāča dārzs

Kādreizējais Balvu muižas augļu dārzs, kuru ietver lazdu aleja, tā centrā – diķis ar saliņu. 20. gadsimta 90. gadu sākumā kādreizējā augļu dārza vietā izveidots savdabīgs atpūtas parks "Lāča dārzs" ar 23 milzīgām laukakmeņu kompozīcijām. Nosaukumu parks mantojis no dārza īpašnieka pulkveža Kārļa Lāča.



Brīvības iela 52, Balvi

GPS: 57.130038, 27.258990

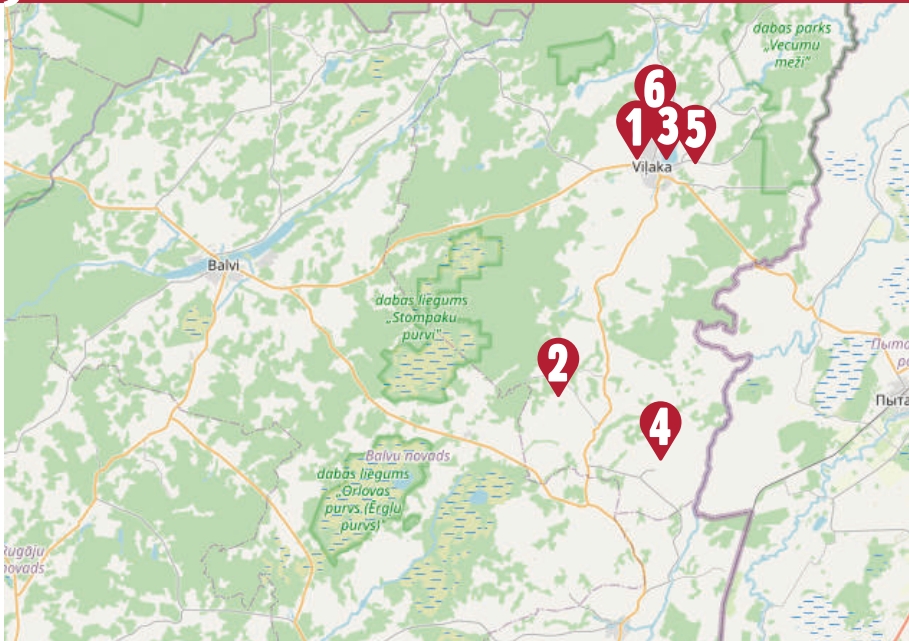


Balvu pilsētas parks ar vides objektu "Gaiss"



Lāča dārzs

Viļakas novads



1

Viļakas novada muzejs

Iespēja uzzināt par Viļakas vēsturi.

Klostera iela 1, Viļaka

GPS 57.1838772, 27.6693022

T. +371 28386859, +371 64563302

vilakasnovadamuzejs@vilaka.lv



2

Ontana Slišāna Upītes kultūrvēstures muzejs

Muzejs piedāvā apgūt tradicionālās amatnieku prasmes, Ziemeļlatgales jostu aušanu celu tehnikā, salmu cepuru pišanu, mezglošanu un stabuļu darināšanu. Muzejā notiek koncerti.

Akas laukums 1, c. Upīte, Šķilbēnu pag.

GPS 57.026364, 27.675411

T. +371 64546277, +371 29868786

upites.muzejs@gmail.com



3

Viļakas ezera pludmale

Garnizona iela 20, Viļaka

GPS 57.1888774, 27.6831561



4

Z/S Kotiņi *

Aizrautīgs stāstījums par grauda ceļu no lauka līdz pusdienu galdam. Iespēja iegādāties produkciju- miežu un kviešu grūbas, putraimus un pērļu grūbas, pārtikas pupu, zirņu, kviešu, miežu miltus, lobītus un šķeltus zirņus un pupas, kā arī pašu ražoto rapšu eļļu. "Kotiņi", Šķilbēnu pag.

GPS 57.0246155, 27.6442885

T. +371 26422231

www.kotini.lv, kotinizs@inbox.lv



5

Strūklaka "Lāsīte"

Iespējams aplūkot arī Marienhauzenas muižas apbūvi no ārpusē.

Pils iela 9 un Pils iela 11, Viļaka

GPS 57.182476, 27.685510



6

Viļakas ezera pontona tilts un pastaigu taka uz salas ar pilsdrupām

Pa koka laipu un pontona tiltu iespēja nokļūt līdz Viļakas ezera salai, uz kuras ir saglabājušies Marienhauzenas pils fragmenti.

Liepnas iela 48, Viļaka

GPS 57.19774, 27.677522



*Apmeklējums jāpiesaka iepriekš.

Lubānas novads

1

Amatnieku centrs

Amatu apgūšana, grozu pišana, aušana, filcēšana, amatnieku darbu izstāde.



Oskara Kalpaka iela 4, Lubāna
GPS 56.902688, 26.721810
T. +371 29404727
www.lubanaspuse.lv

2

Bronislavas Martuževas dzejas klēts*

Dzejas apcirķņu apskate, tikšanās ar dzejnieci audio un video ierakstos. Īpašais piedāvājums ģimenēm: Nacionālā Pretošanās kustība un Martuževu dzimta; viena dzejoļa / dziesmas stāsts; sadziedāšanās ar Martuževu ierakstos; pastaiga dārzā - dabas tēli dzejā. Ugunskura vieta, iespēja terasē nobaudīt līdzpaņemto maltīti.



"Dārziņi 1", Indrānu pag.
GPS 56.917795, 26.728575
T. +371 26374962,
+371 29337282, www.lubana.lv

3

Operdziedātāja Jāņa Zābera muzejs "Vecais ceplis"*

Apskatāma pirmā stāva ekspozīcija, solodziesmu un operu āriju atskaņojumi, pieejama piknika vieta.



"Vecais Ceplis", Indrānu pag.
GPS 56.853106, 26.658824
T.+371 29355123, +371 26862047
www.janiszabers.com

4

Lauku sēta ar putnu kolekciju "Rozas"*

Apskatei pieejami dažādi putni: strausi, Austrālijas emu, Dienvidamerikas nandu, pāvi, fazāni, pudeljpīles, baloži, vistas, tītari, zosis un mājdzīvnieki.



"Rozas", Indrānu pag.
GPS 56.839142, 26.614334
T. + 371 28378516, +371 29178584

5

Akmeņu parks "Vaidavas"*

Parkā izvietoti ap 4000 akmeņu, krūzišu izstāde, seno sadzīves priekšmetu un darbarīku kolekcija, dabas veidojumi "Spoku namiņš" un "100 deputāti".



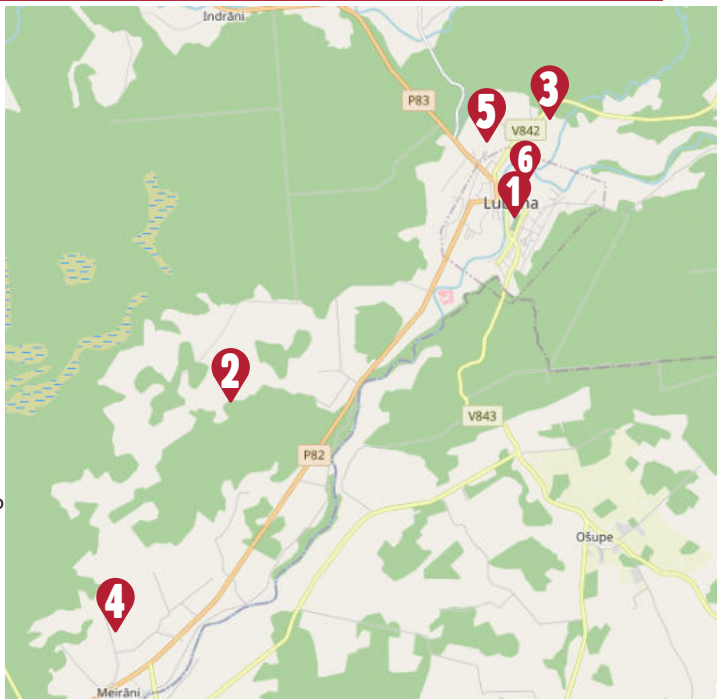
"Vaidavas", Indrānu pag.
GPS 56.917468, 26.711347
T.+371 26565071

Servisi



Labiericības pilsētas centrā

Aiz mājas O.Kalpaka ielā 6, Lubāna
GPS 56.902760, 26.720401



6

Dabas taka "Aiviekstes ozoli"

Akmens laikmeta apmetne, šaušana ar loku, dabas taka, gidi, pasākumu organizēšana, lielās telts un tūrisma inventāra noma.



Krasta iela (beigu posms), Lubāna
GPS 56.908514, 26.717249
T.+ 371 26649344
www.aboriesi.lv

Naktsmītnes



Atpūtas komplekss "Ezernieki"

Visagals, Indrānu pag.
GPS 56.812150, 26.565759
T. +371 26671421, ezernieki@ivm.lv

Ēdināšana



SIA "Klāni A" kafejnīca

Baložu iela 2, Lubāna
GPS 57.4243175 25.9039384
T.+371 29425756

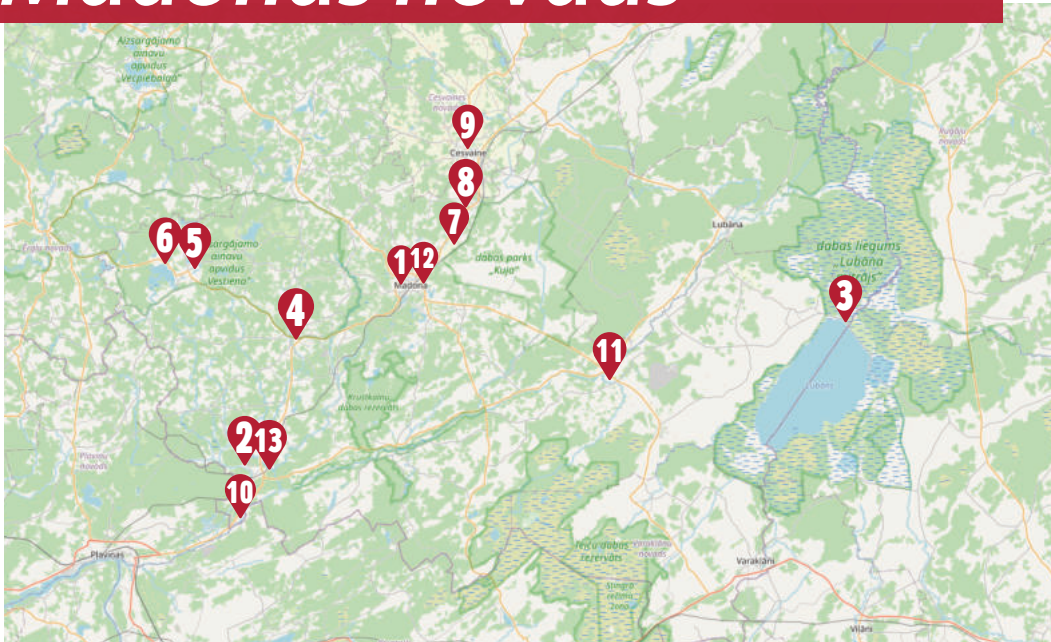


Lubānas patērētāju biedrības ēdnīca

O.Kalpaka iela 5, Lubāna
GPS 56.902105, 26.722002
T.+371 64807325

*Apmeklējums jāpiesaka iepriekš

Madonas novads



- 1 Madonas novadpētniecības un mākslas muzejs**
Izstāžu zāles atrodas Biržu muižas vēsturiskajā centrā. Muzejs piedāvā tematiskās un mākslas izstādes, modernizētu pastāvīgo ekspozīciju par novada arheoloģiju.
Skolas iela 10a, Madona
GPS 56.8522, 26.2113
T. +371 29130437, +371 27294005
- 2 LVM Kalsnavas arborētums**
Viena no Latvijas skaistākajām dekoratīvo koku un krūmu kolekcijām, peoniju dārzs, pieejamas individuālas pastaigas, ekskursijas, radošās darbnīcas.
"Ogu Īves", Jaunkalsnava, Kalsnavas pag.
GPS 56.6860, 25.9444
T. +371 27841099, +371 29326912
- 3 Lubāna mitrāja informācijas centrs**
Lubāna ezers ir lielākais ezers Latvijā un lielākais iedambētais ezers Eiropā. Ap to plešas Lubāna mitrājs, kas ir viena no svarīgākajām caurceļojošo ūdensputnu atpūtas un barošanās vietām Latvijā. Populāra putnu vērošanas vieta, jo migrācijas laikā teritorijā novērojamas līdz pat 257 putnu sugas.
Aiviekstes hidromezģls, Ošupes pag.
GPS 56.8164, 26.9065, T. +371 29234956
- 4 Bērzaunes Evaņģēliski luteriskā baznīca**
Dievnams atjaunots 2009. gadā. Ekskursija, Haralda Simaņa ērģelmūzikas koncerts (1 st., pēc pieteikuma).
Bērzaune
GPS 56.8057, 26.0308
T. +371 26521292
- 5 Vestienas muiža un parks**
Muiža pirmo reizi vēstures avotos minēta 1452. gadā. Šobrīd kungu mājā atrodas Vestienas pamatskola.
Ekskursija pa parku un Vestienas apkārtni.
Vestiena
GPS 56.8662, 25.8736
T. +371 26807209
- 6 Atpūtas vieta "Kālezers"**
Atpūtas vieta pie Kāla ezera.
Vestienas pag.
GPS 56.8649, 25.8430
T. +371 26521292
- 7 "Sarkaņu dārzs"**
Plaša sortimenta dabas velšu produkcijas ražošana: augu pulveri, sīrupi, fermentētas tējas, sukādes, sulas, ievārijumi u.c., degustācija, iegāde.
"Putniņi", Sarkaņu pag.
GPS 56.8833, 26.2717
T. +371 29269192

Madonas novads

8

Biksēres muiža un parks ar skulptūrām

Muižas kompleksa ēkas saglabājušās no muižkunga Magnusa laikiem (19. gs.). Senlietu muzejs "Biksēres klēts", parks ar brīvdabas skulptūrām, atpūtas vietas, skatu panorāma, šūpoles.



Biksēre, Sarkaņu pag.
GPS 56.9231, 26.3065

9

Cesvaines Tūrisma centrs

Tūrisma informācija, suvenīri, gidi.



Pils iela 2, Cesvaine
GPS 56.9683, 26.3123
T. +371 26172637

10

Aijas Kaškures koku dārzs

Dārza apskates ekskursija (ap 1500 dažādību) kopā ar pazīstamo dārznieci-dendroloģi.



"Igaijas", Kalsnavas pag.
GPS 56.6557, 25.9548

T. +371 29277393

11

Koku vilnas meistars Rītvars Točs

Stāsts par koku un augu vilnas iegūšanu, vilnu dziednieciskajām īpašībām, zīļu kvass un alus, vilnu produkcijas iegāde.



Aiviekstes iela 15, Stalīdzāni, Barkavas pag.
GPS 56.7639, 26.5453

T. +371 25982083

12

Madonas Tūrisma informācijas centrs

Tūrisma informācija, ceļveži, kartes, suvenīri.



Skolas iela 10a, Madona
GPS 56.8522, 26.2113
T. +371 29130437, 27294005

13

J. Alunāna parks

Jaunkalsnava, Kalsnavas pag.



GPS 56.6878, 25.9686

Naktsmītnes



SPA kūrorts "Mārcienas muiža"

Apartamenti Kalēja mājā: omulīga laukakmeņu mājiņa ar koka sijām un kaminu, kādreizējā muižas smēde. Divas savienotas istabas – dzīvojamā un guļamistaba. Guļamistabā liela divguļamā gulta, dzīvojamā istabā divi ērti izvelkamie divāniņi. WC ar silto grīdu un dušu, aprīkota virtuves zona.

"Lejas Patmalnieki", Mārcienas pag.

GPS 56.7845, 26.0878

T. +371 64807300, 26335000

Ēdināšana



Restorāns "Efeja"

Saules iela 30, Madona, LV-4801

GPS 56.8573, 26.2260

T. +371 64807416



Krodziņš "BuraH"

Gaujas iela 33, Madona

GPS 56.8606, 26.2180

T. +371 29294021



Kafejnīca "Rudzons"

Saules iela 15, Madona

GPS 56.8521; 26.2204

T. +371 64807477, 29105396



Kafejnīca "Stūritis"

Tirgus iela 4, Madona

GPS 56.8534, 26.2214

T. +371 29824163, +371 27524492



Vasaras restorāns "Madonas alus"

"Bodnieki", Praulienas pag.

GPS 56.8283, 26.3631

T. +371 25188018



Kafejnīca "Kebabosta"

Rigas iela 6, Madona

GPS 56.8493, 26.2138

T. +371 27077766



Kafejnīca "Junge"

Rūpniecības iela 49 ("Maxima XX"), Madona

GPS 56.8599, 26.2310

Saules iela 4a ("Konzums"), Madona

GPS 56.8506; 26.2194

T. +371 64870004



SPA kūrorts "Mārcienas muiža"

Lejas Patmalnieki, Mārcienas pag.

GPS 56.7845, 26.0878

T. +371 64807300, 26335000

Servisi



DUS "Viada"

Rūpniecības iela 19, Madona

GPS 56.8597, 26.2060



DUS "Circle K"

Cesvaines iela 10, Madona

GPS 56.8593, 26.2293



T/C "Rimi"

Saules iela 6, Madona

GPS 56.8522, 26.2210



T/C "Maxima XX"

Rūpniecības iela 49, Madona

GPS 56.8599, 26.2310