



Maršruts GPX formātā



Nr. 169 | 34 km

## Maršruts

Paugurainākais Bāniša zemes maršruts ved pa gleznainajiem Nēķenes pakalniem, kas aiz katra likuma sola jaunus pārsteigumus. Brauciena laikā atklāsi Latvijā vienīgo Velna ragu, iepazīsi keramiķu amata noslēpumus pie Uģa Puzuļa un Kristapa Brasļa, bet ja būsi īpaši vērigs, pamanīsi bruģēto lauku ceļu, kas reiz savienoja Buliņu un Gaigalenes pusmuižas. Nebaidies, ja sagursi, jo maršrutu lieliski vari saīsināt atgriežoties Alūksnē ar Bānīti no Umernieku stacijas.

## Maršruta gaita

Alūksnes dzelzceļa stacijas kvartāls – Pārbrauktuve pie Dudām – Kristapa Brasļa keramikas darbnīca – Annas ciems – Umernieku stacija – Kantorkrogs – Bungulejas Velna rags – Zivju audzētava “Cerkazi” – Paparzes upe – Nēķenes muiža – Indzera ezers un pussala – Buliņa pusmuižas apbūve – Bruģēts lauku ceļš – Uģa Puzuļa keramikas darbnīca “Racupkalns” – Racupīte – Alūksnes dzelzceļa stacijas kvartāls

## Ķeļa segums

11% asfalts, 89% grants/ zemes segums

## Ieteicamais laiks

Maijs – Oktobris

## Garums

34 km

## Ilgums

~ 4 stundas

## Grūtības pakāpe

Vidējās grūtības

## Sākuma punkts, beigu punkts

Alūksnes dzelzceļa stacija

GPS: 57.4119, 27.0453

## Marķējums

Dabā nav marķēts

## Sabiedriskais transports

Divas reizes dienā posmā Gulbene- Alūksne/ Alūksne- Gulbene kursē SIA “Gulbenes-Alūksnes bānītis”. Šausriēzļu vilciena kustības grafiks – [www.banitis.lv](http://www.banitis.lv)

## Der zināt!

Atsevišķos maršruta posmos, atkarībā no meteoroloģiskiem un citiem apstākļiem, var būt slikta ceļa kvalitāte, smiltis, dubļi. Maršruts ved gar privātmājām, kur var būt nepiesieti suņi. Katrs ir atbildīgs par savu drošību maršruta veikšanas laikā. Glābšanas dienesti: 112  
Ievēro principu “#Dabā ejot. Ko atnesi, to aiznes!”

## serviss

### Velosipēdu pārvadājumi, apkope un remonts

SIA “Vidzemes velomeistars”  
Tirgotāju iela 18B, Alūksne  
+371 29360695

SIA IG “Bicycles”  
Helēnas iela 24, Alūksne  
+371 29288370

### Pašapkalpošanās stendi velosipēdu apkopei

Pils iela 25A, Alūksne  
GPS: 57.4245, 27.0487

Jāņkalna iela 52, Alūksne  
GPS: 57.4126, 27.0453

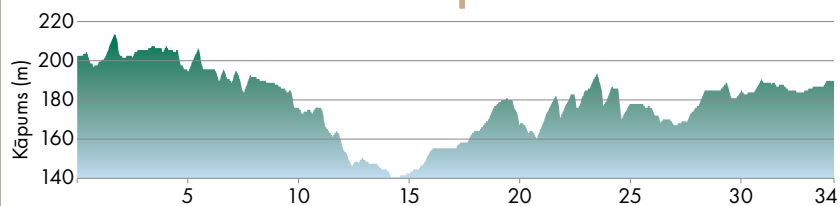


Foto: L. Kļaviņa



Foto: A. Vāvers



Foto: A. Čekulis




Foto: L. Kļaviņa



Foto: A. Čekulis



EIROPAS SAVIENĪBA  
EIROPAS INVESTĒ LAUKU APVĪDOS  
Eiropas Lauksaimniecības fonds  
lauku attīstībai



visit  
**Alūksne**  
Ojņķsua

[www.visitaluksne.lv](http://www.visitaluksne.lv)



Atbalsta Zemkopības ministrija un Lauku atbalsta dienests



## 1 Alūksnes dzelzceļa stacijas kvartāls

Alūksnes pilsētas daļa, kura izveidojusies pateicoties 1903. gadā atklātajai Stukmaņi (Pļaviņas)—Valka dzelzceļa līnijai izbūvei. Šeit apskatāma sarkaniem ķieģeļiem veidotā dzelzceļa stacijas ēka, kurā mūsdienās atrodas burgerīca "Tvaiķis x Ogle". Līdzās stacijai atrodas vēsturiskais bagāžas šķūnis, kurā izvietota multimediālā ekspozīcija "Alūksnes Bāniša stacija". Bet nedaudz tālāk atrodas 1912. gadā atklātā dzelzceļa stacijas viesnīca, mūsdienās — Bahnhofs hotel un 1939. gadā uzceltais graudu elevators.

GPS: 57.4125, 27.0453

## 2 Pārbrauktuve pie Dudām

Vieta ar labu skatu punktu šaursliežu vilciena vērošanai. Pie Dudām vilciens ir 7 minūtes pirms pienākšanas Alūksnes stacijā un 7 minūtes pēc vilciena atiešanas no tās. Šeit apskatāms arī no laukakmeņiem veidotais dzelzceļa tiltiņš, kurš saglabājies no līnijas Pļaviņas—Valka izbūves 1901. gadā.

GPS: 57.3841, 27.0488

## 3 Kristapa Brasļa keramikas darbnīca

Apmeklēt darbnīcu tiek aicināti gan individuāli apmeklētāji, gan grupas. Uz vietas ir iespējams iegādāties keramika darinājumus, iesaistīties radošās darbnīcās un pat piedalīties cepla kurināšanas procesā! Pie darbnīcas izveidota foto siena ar keramika darinājumiem.

T.: +371 28667335

GPS: 57.3441, 27.0562

## 4 Annas ciems

Tagadējais Annas centrs veidojies 19. gadsimtā, kad Annas muižas barons atvēlēja zemes gabalu pagasta vajadzībām uzcelot pašpārvaldes namu, kurā darbojās arī skola. Blakus uzbūvēja magazīnu jeb graudu novietni, kuru vēlāk pārveidoja par pulcēšanas vietu sabiedriskiem pasākumiem. Mūsdienās šajā ēkā atrodas Annas kultūras nams. Pamazām, uzbūvējot arvien jaunas mājas, Annas centrs izveidojās par ciemu, kas joprojām ir labi apdzīvots.

GPS: 57.3351, 27.0277

## 5 Umernieku stacija

Pieturas punkts šaursliežu dzelzceļa līnijā pēc vietējo iedzīvotāju lūguma izveidots 1928. gadā. 1937. gadā te uzbūvēta stacijas ēka ar atsevišķu saimniecības ēku. Umernieku stacija ir vienīgā brīvvalsts laikā uzceltā stacijas ēka līnijā Gulbene—Alūksne.

GPS: 57.3370, 27.0170

## 6 Kantorkrogs

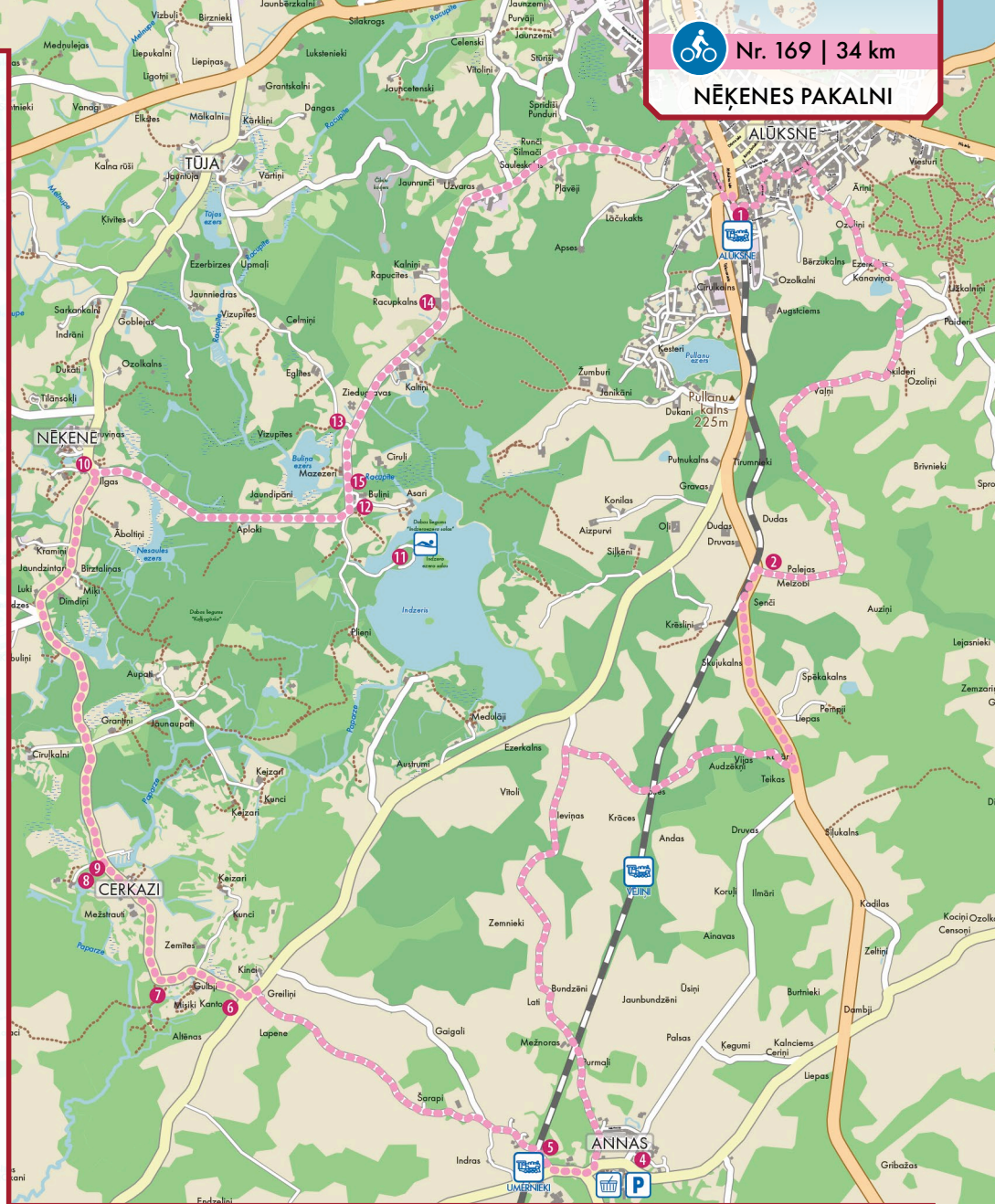
Reiz Kantorkrogs bija vairāku māju puduris, kurš atradies Ottes muižas īpašumā. Vienā no ēkām no 1869. gada līdz 1931. gadam darbojusies skola. Otrā atradies pats krogs, bet citā — nespējnieku patversme. Jau 19. gadsimta beigās šeit izbūvēta tirgotava, bet katru gadu martā šeit noturēta Deramā diena, kad saimnieki gāējuš salīguši. Mūsdienās ar Kantorkroga vārdu saglabājusies tikai viena ēka.

GPS: 57.3483, 26.9716

## 7 Bungulejas Velna rags

Bungulejas Velna rags ir vienīgais zināmais akmens ar "Velna raga" nosaukumu Latvijā. Akmens savdabīgs ar savu novietojuma veidu — tas stāv 60° leņķī jau gadu tūkstošiem. 20. gadsimta sākumā akmens slējies vismaz 2 metru augstumā, taču palu laikā sanestās smiltis katru gadu samazina akmens augstumu virszemē.

GPS: 57.3485, 26.9558



## 8 Zivju audzētava "Cerkazi"

Audzētavā izveidoti zivju diķi maksķerešanai, kuros apmeklētājam pašam iespējams noķert stores, karpas, kā arī foreles. Kūpinājumus un svaigo produkciju var arī iegādāties. Apmeklējumu nepieciešams iepriekš pieteikt.

T.: +371 26338850; +371 26677760

GPS: 57.3610, 26.9541

## 9 Paparzes upe

Paparze, saukta arī Paparde, ir Pededzes upes labā krasta pieteka. 27 km garā upe iztek no Indzera ezera un ietek Pededzē pie Jaunannas. 1950. gadu beigās vairāki upes posmi bija piesērējuši un radīja lielu postu lauksaimniecības zemēm, tāpēc upe vietām regulēta.

GPS: 57.3597, 26.9517

## 10 Nēķenes muiža

Nēķenes muiža (Notkenshoff) pirmo reizi dokumentos minēta 1464. gadā. Muiža savu nosaukumu ieguvusi no tās īpašnieka uzvārda — Notkens. Muižas kompleksā aizvien saglabājušās vairākas ēkas — skaistā klētis, magazīns ēka ar kolonnām u.c.

GPS: 57.3916, 26.9487

## 11 Indzera ezers un pussala

Viens no lielākajiem un skaistākajiem Alūksnes novada ezeriem. Ezerā atrodas trīs salas — Liepu sala, Strazdu sala un Cepurīte. Visas trīs Indzera ezera salas ir trešā vecākā (kopš 1926. gada) aizsargājamā teritorija Latvijā. Salas klāj dabiski, veci, cilvēka roku neskarti meži. Uz ezera pussalas reiz atradusies Rūdolfa Tranzē līgavai dāvēta koka ēka — vasaras pils, kas nodegusi 1926. gadā, un tagad no tās redzami tikai pamati un pagrabs ar ķieģeļu velni.

GPS: 57.3835, 26.9937

## 12 Buliņa pusmuižas apbūve

Buliņa pusmuiža bija pakļauta Nēķenes muižai, kā muižai piederoša autonoma lauku saimniecība ar zemi, apbūvi un iedzīvotājiem. Savulaik pusmuižā bija daudz vairākas klētis, kūtiņi un pat ūdensdzirnavas. Līdz mūsdienām saglabājusies dzīvojamo ēku apbūve un trīsstāvīga, no laukakmeņiem un pildrežu tehnika celta, klētis ar majestātiskām kolonnām.

GPS: 57.3894, 26.9896

## 13 Bruģēts lauku ceļš

Nēķenes muižai piederēja divas pusmuižas — Gaigalenes un Buliņa. Par muižu laikiem apkārtnē liecina ceļš starp abām pusmuižām, kurš trijos posmos pārklāts ar laukakmens bruģi. Novirzoties vien dažus metrus no maršruta, to aizvien var labi saskatīt.

GPS: 57.3957, 26.9867

## 14 Uģa Puzuļa keramikas darbnīca "Racupkalns"

Keramikas meistars veido Vidzemei raksturīgās podniecības formas ar Latgales krāsu gammu. Darbnīcā iespējams līdzdarboties māla veidošanā, apgleznošanā un dedzināšanā, kā arī iegādāties meistara darbus.

T.: +371 29243010

GPS: 57.4047, 27.0020

## 15 Racupīte

Racupīte, saukta arī Buliņu upīte, Buliņupīte, Racupe, caurtekot Buliņu ezeram, savieno Pullāna ezeru ar Indzeri. Vietā, kur Racupīte šķērso ceļu, 1960-tajos gados ielikta betona caurteka. Nokāpjot gravā, iespējams labāk saskatīt Racupītes tecējumu, un drosmīgākie vasarā var iziet cauri caurtecai.

GPS: 57.4075, 27.0019