



Maršruts GPX formātā



Maršruts

Tas ir bagāts ar interesantiem dabas objektiem, kuri veidojušies ledāju kušanas rezultātā, un daudzveidīgiem kultūrmantojuma objektiem, kuri raksturīgi tikai šai teritorijai, kura atrodas vēsturisko lielceļu un divu valstu robežvietā. Centrālais maršruta objekts ir Kornetu–Pelļu gravas ezeru virknes dziļākais ezers – Raipals, pie kura dabas un vēstures izziņu var apvienot ar peldēm ezerā. Papildus mazajam lokam, lielais loks ietver Sauleskalnu, kas ir otrs augstākais Alūksnes augstienes paugurs, un ainavu, kuru papildina tur esošie bioloģiskās saimniecības "Mauriņi" savvaļas zirgi, kuri veido un uztur dabīgas pļavas un ganības.

Maršruta gaita

Korneti – Bārdaskrogs – Sauleskalns – Mācītājmuīža un Mācītājmuīžas ezers – Viensēta "Sapnīši" – Veclaicenes Vissvētās Dievmātes patvēruma pareizticīgo baznīca – Gaigalnicas kapi – Mišu Medus muzejs – Raipala ezers – Laknu ūdensdzirnavas – Pērļupīte – Trumulītis

Ceļa segums

29% asfalts, 51% grants segums, 20% meža takas

Ieteicamais laiks

Maijs – oktobris

Garums

~14,5 km

Ilgums

~2 stundas

Grūtības pakāpe

Vidējās grūtības (pauguru pārvarēšana nepieredzējušam velobraucējam var būt izaicinājums)

Sākuma punkts, beigu punkts

Stāvlaukums Kornetu centrā

Marķējums

Dabā nav marķēts

GPS: 57.5894, 26.9476

Der zināt!

Atsevišķos maršruta posmos, atkarībā no meteoroloģiskiem un citiem apstākļiem, var būt slikta ceļa kvalitāte, smiltis, dubļi. Maršruts iet gar privātmājām, kur var būt nepiesieti suņi.

Katrs ir atbildīgs par savu drošību maršruta veikšanas laikā. Glābšanas dienesti: 112 levēro principu "Dabā ejot. Ko atnesi, to aiznes!"

Serviss

Pašapkalpošanās tūrisma informācijas punkts

Bezmaksas dzeramā ūdens uzpildes punkts

Auto un treileru stāvlaukums "Korneti"

"Vaiņagi", Korneti, Veclaicenes pagasts, Alūksnes novads

GPS: 57.5899, 26.9483

Dabas māja pie Raipala ezera

+371 25442335, +371 29130280

tic@aluksne.lv | www.visitaluksne.lv

GPS: 57.5847, 26.9945

Brīvdienu māja "Ezerlīči"

+371 26186570

ritameldere@inbox.lv

GPS: 57.5906, 26.9555

Brīvdienu māja "Dzērves ezers"

+371 26391443

dzervesezers@gmail.com

GPS: 57.5871, 26.9438

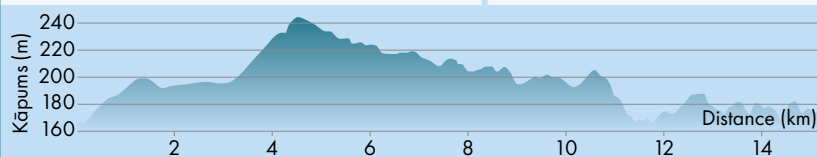


Foto: Linda Pastare



Foto: Linda Pastare



Foto: TIC arhivs



Foto: TIC arhivs


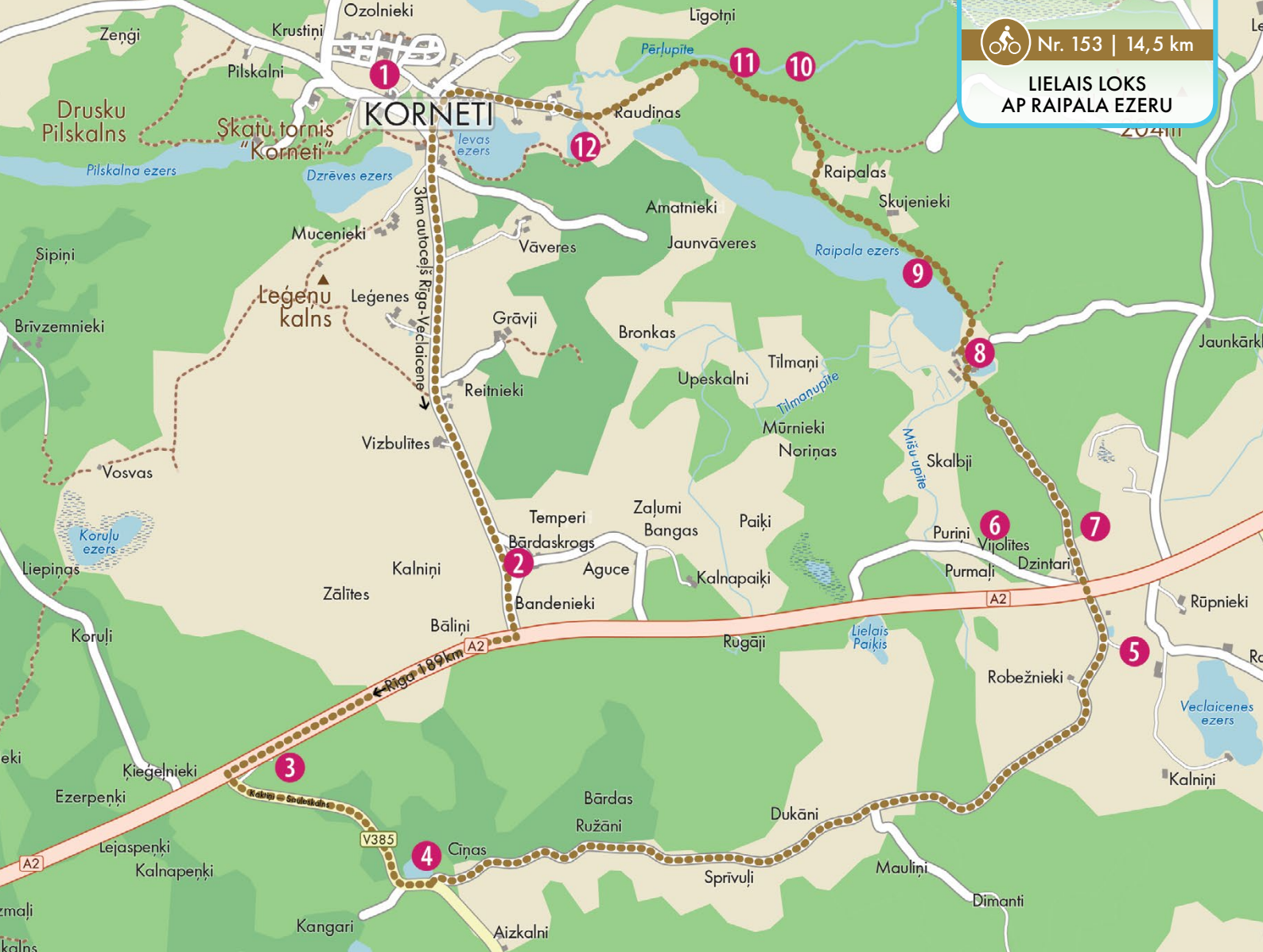


Foto: Linda Pastare





1 Korneti

Korneti ir Veclaicenes pagasta administratīvais centrs. Ceļotāji vārds "Korneti" un "Veclaicene" bieži lieto kā sinonimus. Kornetos sākas vairāki velomaršruti un pastaigu takas. Kornetu un aizsargājamo ainavu apvidus "Veclaicene" reljefaino un ezeriem bagāto ainavu izbaudīt var, uzkāpjot Dzērves kalna skatu tornī un dodoties uz Latvijā stāvāko – Drusku pilskalnu.
GPS: 57.5899, 26.9483

2 Bārdaskrogs

Krogu uzceļ 19. gs. vidū, kad uzbūvēja Rīgas–Pleskavas šoseju. Tā bija vieta, kur pabarot un atpūtināt zirgus pēc garā ceļa, tāpat arī ceļotāji tur varēja saņemt uzturu un naktsmājas. Padomju gados Bārdas krogā bija pārtikas un rūpniecības preču veikali, pasta nodaļa un sagādes punkta noliktava. Gar krogu ved vecās šosejas posms, kurā saglabājušies vēsturiskie ceļa stabiņi.
GPS: 57.5676, 26.9555

3 Sauleskalns

Otrs augstākais Alūksnes augstienes paugurs – 267 m vjl., kura dienvidu nogāzē iztek avots. Ceļniekiem tā ir populāra vieta, kur papildināt dzeramā ūdens krājumus. Pāri šim pauguram ved autoceļš A2 Rīga–Veclaicene, kura izbūvi sāka jau 1859. gadā.
GPS: 57.5632, 26.9359

4 Mācītājmuīža un Mācītājmuīžas ezers

Cauri gadsimtiem muīžu ar saimniecības ēkām apdzīvojuši Opekalna draudzes mācītāji ar ģimenēm. Mācītājmuīžai, kas celta 1766. gadā, piederēja zeme un zemnieki, pēc dzimtbūšanas atcelšanas zemi apstrādāja gan saimnieki, gan pusgraundnieki, nodrošinot muīžai stabilus ienākumus. Pēc Otrā pasaules kara mācītājmuīžas ēkas apdzīvoja un izmantoja kolhoznieki. Pašreiz blakus esošajai privātmājai no vēsturiskās mācītājmuīžas palikušas tikai saimniecības ēku drupas. Ceļa malā atrodas ezers ar tādū pašu nosaukumu.
GPS: 57.5583, 26.9460

5 Viensēta "Sapniši"

Mūsdienās "Sapniši" ir privātmāja (apskatāma tikai no ceļa), kurai ir īpaša vēsture. Sauleskalnā 1927. gadā baptistu draudze sāka celt koka baznīcu, kuru iesvētīja 1930. gadā. Veicot Pleskavas šosejas pārbūvi, 1951. gadā baznīcas guļbūves ēku pārveda uz Veclaicenes muižas teritoriju, kur to uzcēla uz vienas no muižas ēku pamatiem. Padomju gados šajā ēkā darbojies bērnu dārzs.
GPS: 57.5676, 27.0040

6 Veclaicenes Vissvētās Dievmātes patvēruma pareizticīgo baznīca

Tā kā Veclaicene ģeogrāfiski atradusies uz galvenajiem tirdzniecības ceļiem starp Krieviju un Latviju, izsenis šo vietu apdzīvojuši dažādu tautību cilvēki, tostarp gan krievi, gan igauņi. 19. gs. vidū Veclaicēnē izveidojās Dievmātes patvēruma pareizticīgo draudze. Pēterburgas tirgonis M. Fjodorovs 1894. gadā baznīcai dāvināja vienu no sešiem zvaniem – pašu lielāko, kas saglabājies līdz mūsdienām. Visos 20. gs. karos baznīca ir palikusi neskarta, kaut gan tā atradusies tikai kādus 15 m no lielā ceļa. Reizi mēnesī baznīcā notiek dievkalpojumi.
GPS: 57.5719, 26.9942

7 Gaigalnicas kapi

Kapsēta, kur lielākoties guldīti Veclaicenes Vissvētās Dievmātes patvēruma pareizticīgo baznīcas draudzes locekļi. Šeit tikuši apbedīti arī divi no Latvijas Brīvības cīņās Veclaicenes pagastā kritušajiem sešiem karavīriem.
GPS: 57.5721, 27.0010

8 Mišu Medus muzejs*

Mišu mājās, blakus Raipala ezeram, atrodas privāts Mišu Medus muzejs, kurā var iepazīt biškopības tradīcijas un medus vākšanai nepieciešamo inventāru no dažādiem laikiem, kā arī uzzināt par bišu indi un daudz citu interesantu faktu par bitēm un medu. Iespēja izzināt arī bišu dzīvi klātienē muzeja mācību drāvā.
T.: +371 26699005
GPS: 57.5802, 26.9920

9 Raipala ezers

Ezers ir dziļākais Alūksnes augstienes ezers, maksimālais dziļums ir 35 m, vidējais dziļums – 11,9 m. Līdz 1938. gadam tika uzskatīts par Latvijas dziļāko ezeru. Ap ezeru izveidota 7,5 km gara lokveida dabas izziņas taka ar informatīvajiem stendiem. 300 m no ezera krasta atrodas nakšņošanai un atpūtai paredzēta Dabas māja, kura bez atpūtas iespējām nakšņotājiem sniedz plašāku ieskatu par brūno lāci, kurš dažkārt ir novērojams šajā apkārtnē.
T.: +371 25442335, +371 29130280.
GPS: 57.5824, 26.9913

10 Laknu ūdensdzirnavas

Apmēram 1 km lejpus Pērlūpītes izteces, 20. gs. pirmajā pusē darbojās Laknu ūdensdzirnavas, kur vāreja gan graudus samalt, gan vilnu apstrādāt. Uz Lahnām apstrādāt vilnu brauca ar vezumiem pat no Pečoriem (Krievija). Mūsdienās saglabājušies laukakmeņu mūra sienu fragmenti un dambja paliekas.
GPS: 57.5928, 26.9766

11 Pērlūpīte

No Trumuliša iztek Pērlūpīte (saukta par Laknu, Sveķupīti, arī Slokas upīti, igauņiski – Pārlījogi). Nosaukums liecina, ka senāk te mājājušas ziemeļu upespērlenes (Margaritifera margaritifera). Upīte tikai 4 km likumo pa Latviju, 2 km tā ir Igaunijas–Latvijas robežupe, bet kopumā tā ir 41 km gara Mustjēgi (Gaujas baseins) pieteka ar lielu vidējo kritumu 2,37 m/km.

12 Trumulītis

Mazākais un arī seklākais no Kornetu ezeru virknes ir Trumulītis (arī Mazais ezers, Mazais Šķaunačītis). Tā vidējais dziļums – 2,4 m, lielākais – 4,5 m; aizaugošs ezeriņš, kas atgādina mazu bļodiņu.
GPS: 57.5900, 26.9606

*-apmeklējums jāpiesaka iepriekš