

## STIPRO MARŠRUTS



Maršruts GPX formātā



Nr. 156 | 40 km

**Maršruts**

Maršruts aptver lielāko daļu aizsargājamo ainavu apvidus "Veclaicene" teritorijas, tas ved gan pa Alūksnes augstienes augstākajām paugurainēm, gan gar gleznainiem ezeriem un daudziem kultūrvēstures objektiem. Maršruts divas reizes šķērso 1970. gados izbūvēto Valdaja-Pleskava-Rīga gāzes maģistrāli, A2 šoseju, kuras pirmsākumi meklējami jau 1859. gadā, kā arī ved cauri trim arhitektoniski un vēsturiski dažādiem pagastu centriem.

**Maršruta gaita**

Korneti – Palpiera ezers – Eniķu ezers – Jaunlaicene – biškopības saimniecība "Auguļi" – Rūcu ezers – Vistas kalns – Māriņkalns – saimniecība "Saltupji" – Dēliņkalns – Mācītājmuiža un Mācītājmuižas ezers – viensēta "Sapniši" – Veclaicenes Vissvētās Dievmātes patvēruma pareizticīgo baznīca – Gaigalņiņas kapi – Mišu Medus muzejs – Raipala ezers – Laknu ūdensdzirnavas – Pērljūpīte – Trumulītis

**Ceļa segums**

38% asfalts, 51% grants segums, 11% meža takas

**Ieteicamais laiks**

Maijs – oktobris

**Garums**

~40 km

**Ilgums**

~4,5 stundas

**Grūtības pakāpe**

Vidējas grūtības (pauguru pārvarēšana nepieredzējušam velobraucējam var būt izaicinājums)

**Sākuma punkts, beigu punkts**

Stāvlaukums Kornetu centrā

**Marķējums**

Zilas velo maršruta zīmes ar numuru 156

GPS: 57.5894, 26.9476

**Der zināt!**

Atsevišķos maršruta posmos, atkarībā no meteoroloģiskiem un citiem apstākļiem, var būt slikta ceļa kvalitāte, smiltis, dubļi. Maršruts iet gar privātmājām, kur var būt nepiesieti suņi. Katrs ir atbildīgs par savu drošību maršruta veikšanas laikā. Glābšanas dienesti: 112 levēro principu "Dabā ejot. Ko atnesi, to aiznes!"

**Serviss**

**Pašapkalpošanās tūrisma informācijas punkts**  
**Bezmaksas dzeramā ūdens uzpildes punkts**  
**Auto un trileru stāvlaukums "Korneti"**

"Vaiņagi", Korneti, Veclaicenes pagasts, Alūksnes novads

GPS: 57.5899, 26.9483

**Jaunlaicenes muižas muzejs**

Jaunlaicene, "Dravnieki"

+371 29356277

jaunlaicenesmuzejs@aluksne.lv

GPS: 57.5276, 26.8725

**Dabas mājas pie Raipala ezera**

+371 25442335, +371 29130280

tic@aluksne.lv | www.visitaluksne.lv

GPS: 57.5847, 26.9945

**Dabas māja pie Palpiera ezera**

+371 25442335, +371 29130280

tic@aluksne.lv | www.visitaluksne.lv

GPS: 57.5847, 26.9945

**Dabas māja pie Eniķu ezera**

+371 25442335, +371 29130280

tic@aluksne.lv | www.visitaluksne.lv

GPS: 57.5746, 26.8317

**Brīvdienu māja "Ezerlīči"**

+371 26186570

ritameldere@inbox.lv

GPS: 57.5906, 26.9555

**Brīvdienu māja "Dzērves ezers"**

+371 26391443

dzervesezers@gmail.com

GPS: 57.5871, 26.9438

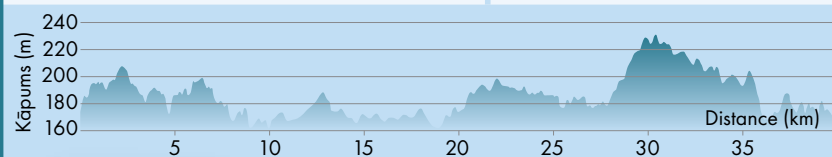


Foto: Alvīns Grīvnieks



Foto: Linda Pastare



Foto: Linda Pastare




Foto: Alvīns Grīvnieks



Foto: Linda Pastare

visit  
**Alūksne**  
**Olīņskva**

Alūksnes Tūrisma  
 informācijas centrs  
 Pils iela 25A, Alūksne,  
 Alūksnes novads, LV-4301



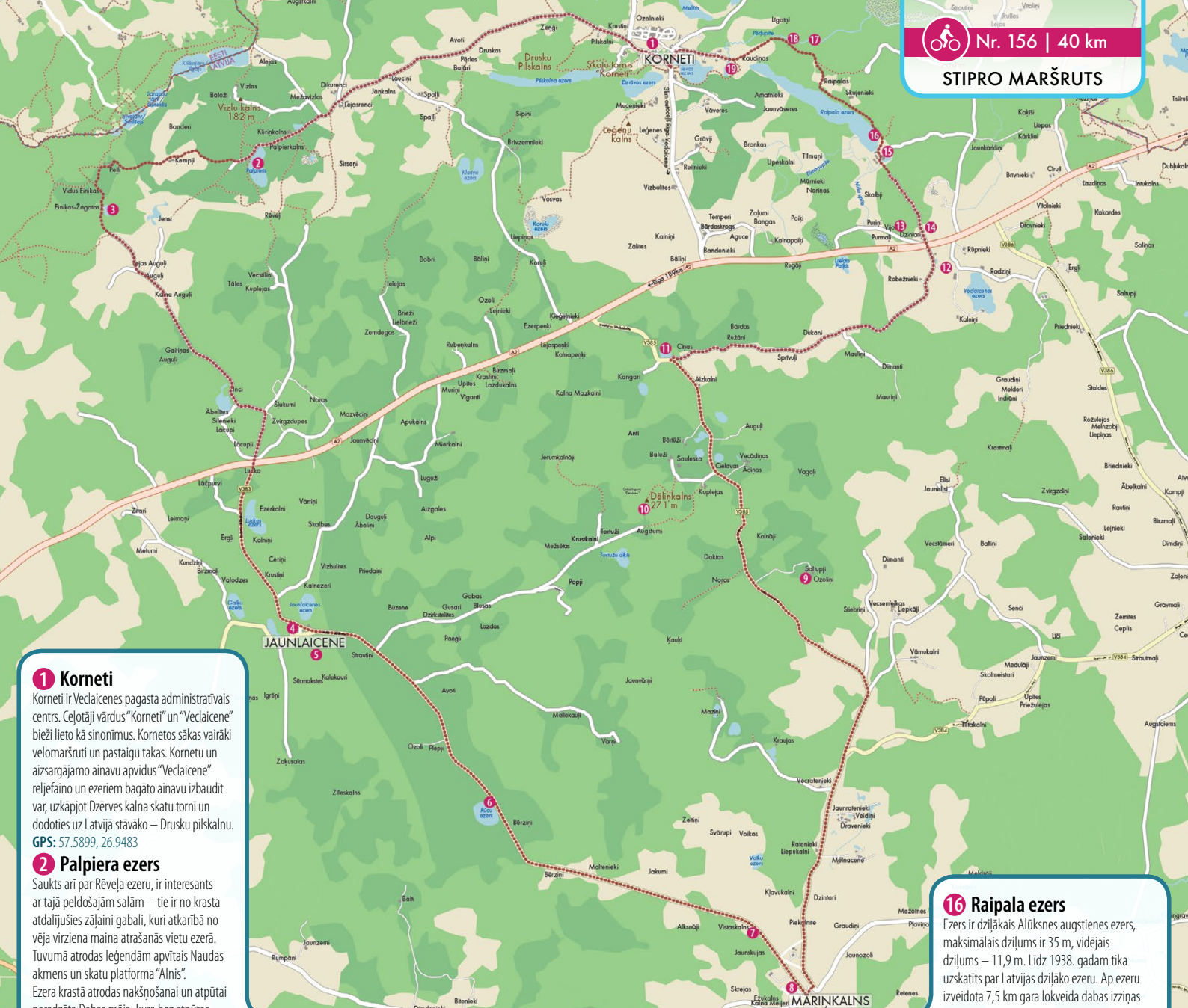
Aizsargājamo  
 ainavu apvidus  
 VECLAICENE

www.veclaicene.lv

+371 29130280, +371 25442335  
 tic@aluksne.lv | www.visitaluksne.lv







### 1 Korneti

Korneti ir Veclaicenes pagasta administratīvais centrs. Ceļotāji vārds "Korneti" un "Veclaicene" bieži lieto kā sinonimus. Kornetes sākas vairāki velomaršruti un pastaigu takas. Kornetu un aizsargājamo ainavu apvidus "Veclaicene" reljefaino un ezeriem bagāto ainavu izbaudīt var, uzskājot Džērves kalna skatu torni un dodoties uz Latvijas stāvokli – Drusku pilskalnu.

GPS: 57.5899, 26.9483

### 2 Palpiera ezers

Saukts arī par Rēveļa ezeru, ir interesants ar tajā peldošajām salām – tie ir no krasta atdalījušies zāļaini gabali, kuri atkarībā no vēja virziena maina atrašanās vietu ezerā. Tuvumā atrodas leģendām apvītais Naudas akmens un skatu platforma "Alnis". Ezera krastā atrodas nakšņošanai un atpūtai paredzēta Dabas māja, kura bez atpūtas iespējām nakšņotājiem sniedz plašāku ieskatu par aizsargājamā ainavu apvidu dzīvojošajiem dzīvniekiem.

T.: +371 25442335, +371 29130280  
GPS: 57.5791, 26.8613

### 3 Eņķu ezers

Ezera krastā atrodas nakšņošanai un atpūtai paredzēta Dabas māja, kura bez atpūtas iespējām nakšņotājiem sniedz plašāku ieskatu par ainavu apvidu dzīvojošiem putniem.

T.: +371 25442335, +371 29130280  
GPS: 57.5746, 26.8317

### 4 Jaunlaicene

Jaunlaicenes muižā 18. un 19. gs. dzīvoja un saimniekoja viena no bagātākajām Baltijas muižnieku dzimtām – fon Volfu dzimta. Līdz mūsdienām no varenā muižas kompleksa saglabājušies 16 ēkas. Iepazīt muižas vēsturi un apbūvi palīdzēs pastaigu taka ar tematisku āra ekspozīciju. Savukārt muižkunga dzīvojamā mājā iekotajā muzejā var izziņāt vairāk par muižas apsaimniekošanu, sadzīvi, baroniem un vietējiem iedzīvotājiem – malēniešiem.

GPS: 57.5276, 26.8725

### 5 Bīskopiības saimniecība "Auguļi"

"Auguļos" iespēja iegādāties daudzveidīgus bīskopiības produktus – medu, putotu medu, bišu maizi, ziedputekšņus, propolisu un vaska sveces. Pilnvērtīgam medus baudīšanas procesam iegādājamas ārstniecības augu tējas. Saimniecība piedāvā ekskursijas ar medus produktu degustāciju.

T.: +371 29161393  
GPS: 57.5248, 26.8745

### 6 Rūcu ezers

Ezers atrodas ceļā V383 malā, pie Rūcu pieturas. Ezerā ir peldošās salas – tie ir no krasta atdalījušies zāļaini gabali, kuri atkarībā no vēja virziena maina atrašanās vietu ezerā. Nostāsti vēsta, ka ezers, pavasaros kūstot ledum, izdala rūcošas skaņas.

GPS: 57.5077, 26.9107

### 7 Vistas kalns

Saskaņā ar vienu no leģendām kalns nosaukumu ieguvis par godu saimnieka mīļākajai vistai, kuru velns aiznesis. Kalna virsotnē saglabājušās senas abeles, kas veido skaidu ainavu, it sevišķi pavasarī, un 1862. gadā celtās slīmnīcas ēkas atliekas.

GPS: 57.4954, 26.9592

### 8 Māriņkalns

Māriņkalns ir Ziemera pagasta administratīvais centrs, kurā atrodas pagasta pārvalde, Ziemeru pamatskola, bibliotēka, tautas nams, veikals. Ciems izveidojis padomju gados kā kolhoza "Straume" centrs. Māriņkalna centrā atrodas Māriņkalna ozols, kurš ar savu vareno stumbru – 4,6 m iekļaušs dziļokko statusā.

GPS: 57.4891, 26.9780

### 9 Saimniecība "Saltupji"

Lauku sētas saimnieki piedāvā iegādāties mājās ceptus gardumus – tortes, kūkas, kūciņas, ruites, piirāgus, picas un konditorejas izstrādājumus.

T.: +371 29241904  
GPS: 57.5343, 26.9767

### 10 Dēliņkalns

Alūksnes augstienes augstākais paugurs, kura absolūtais augstums sasniedz 271,5 m. No kalna dienvidu nogāzes paveras skaista mežiem apaugušo pauguru un plāvu mozaikainava. Kalna virsotnē atrodas 27 m augsts skatu tornis, kurš apmeklētājiem pieejams visu diennakti. Tornja pakājē ir repers (geodēziskais punkts, kas tiek atzīmēts dabā kā metāla aplītis).

GPS: 57.5431, 26.9434

### 11 Mācītājmuiža un Mācītājmuižas ezers

Cauri gadsimtiem muižai ar saimniecības ēkām apdzīvojuši Opekalna draudzes mācītāji ar ģimenēm. Mācītājmuižai, kas celta 1766. gadā, piederēja zeme un zemnieki, pēc dzimtbūšanas atcelšanas zemi apstrādāja gan saimnieki, gan pusgraundnieki, nodrošinot muižai stabilus ienākumus. Pēc Otrā pasaules kara mācītājmuižas ēkas apdzīvoja un izmantoja kolhozieki. Pašreiz, blakus esošajai privātmājai, no vēsturiskās mācītājmuižas palikušas tikai saimniecības ēku drupas. Ceļa malā atrodas ezers ar tādu pašu nosaukumu.

GPS: 57.5583, 26.9460

### 12 Viensēta "Sapniši"

Mūsdienās "Sapniši" ir privātmāja (apskatāma tikai no ceļa), kurai ir īpaša vēsture. Sauleskalnā 1927. gadā baptistu draudze sāka celt koka baznīcu, kuru iesvētīja 1930. gadā. Veicot Pleskavas šosejas pārbūvi, 1951. gadā baznīcas guļbūves ēku pārveda uz Veclaicenes muižas teritoriju, kur to uzcelā uz vienas no muižas ēku pamatiem. Padomju gados šajā ēkā darbojies bērnu dārzs.

GPS: 57.5676, 27.0040

### 13 Veclaicenes Vissvētās Dievmātes patvēruma pareizticīgo baznīca

Tā kā Veclaicene ģeogrāfiski atrodas uz galvenajiem tirdzniecības ceļiem starp Krieviju un Latviju, izsenis šo vietu apdzīvojuši dažādu tautību cilvēki, tostarp gan krievi, gan igauņi. 19. gs. vidū Veclaicēnē izveidojās Dievmātes patvēruma pareizticīgo draudze. Pēterburgas tirgonis M. Fjodorovs 1894. gadā baznīcai dāvināja vienu no sešiem zvaniem – pašu lielāko, kas saglabājies līdz mūsdienām. Visos 20. gs. karos baznīca ir palikusi neskarta, kaut gan tā atradusies tikai kādus 15 m no lielā ceļa. Reizi mēnesī baznīcā notiek dievkalpojumi.

GPS: 57.5719, 26.9942

### 14 Gaigalnicas kapi

Kapsēta, kur lielākoties guldīti Veclaicenes Vissvētās Dievmātes patvēruma pareizticīgo baznīcas draudzes locekļi. Šeit tikusi apbedīti arī divi no Latvijas Bīskavas cīņās Veclaicenes pagastā kritušajiem sēriem karavīriem.

GPS: 57.5721, 27.0010

### 15 Mišu Medus muzejs\*

Mišu mājās, blakus Raipala ezeram, atrodas privāts Mišu Medus muzejs, kurā var iepazīt bīskopiības tradīcijas un medus vākšanai nepieciešamo inventāru no dažādiem laikiem, kā arī uzzināt par bišu indi un daudz citu interesantu faktu par bitēm un medu.

T.: +371 26699005  
GPS: 57.5802, 26.9920

### 16 Raipala ezers

Ezers ir dziļākais Alūksnes augstienes ezers, maksimālais dziļums ir 35 m, vidējais dziļums – 11,9 m. Līdz 1938. gadam tika uzskatīts par Latvijas dziļāko ezeru. Ap ezeru izveidota 7,5 km gara lokveida dabas izziņas taka ar informatīvajiem stendiem. 300 m no ezera krasta atrodas nakšņošanai un atpūtai paredzēta Dabas māja, kura bez atpūtas iespējām nakšņotājiem sniedz plašāku ieskatu par brūno lāci, kurš dažkārt ir novērojams šajā apkārtnē.

T.: +371 25442335, +371 29130280.  
GPS: 57.5824, 26.9913

### 17 Laknu ūdensdzirnavas

Apmēram 1 km lejpus Pērļupītes izteces 20. gs. pirmajā pusē darbojās Laknu ūdensdzirnavas, kur varēja gan graudus samalt, gan vilnu apstrādāt. Uz Lahnām apstrādāt vilnu brauca ar vezumiem pat no Pečoriem (Krievija). Mūsdienās saglabājušies laukakmeņu mūra sienu fragmenti un dambja paliekas.

GPS: 57.5928, 26.9766

### 18 Pērļupīte

No Trumulīša iztek Pērļupīte (saukta par Laknu, Sveķupīti, ar Slokas upīti, igauniski – Pārļijōgi). Nosaukums liecina, ka senāk te mājājušas ziemeļu upešpērienes (Margaritifera margaritifera). Upīte tikai 4 km likumo pa Latviju, 2 km tā ir Igaunijas–Latvijas robežupe, bet kopumā tā ir 41 km gara Mustjēgi (Gaujas baseins) pieteka ar lielu videoj kritumu 2,37 m/km.

### 19 Trumulītis

Mazākais un arī slēpīgākais no Kornetu ezeru virknes ir Trumulītis (arī Mazais ezers, Mazais Šķaunacītis). Tā vidējais dziļums – 2,4 m, lielākais – 4,5 m; aizaugošs ezeriņš, kas atgādina mazu blodiju.

GPS: 57.5900, 26.9606

\*-apmeklējums jāpiesaka iepriekš